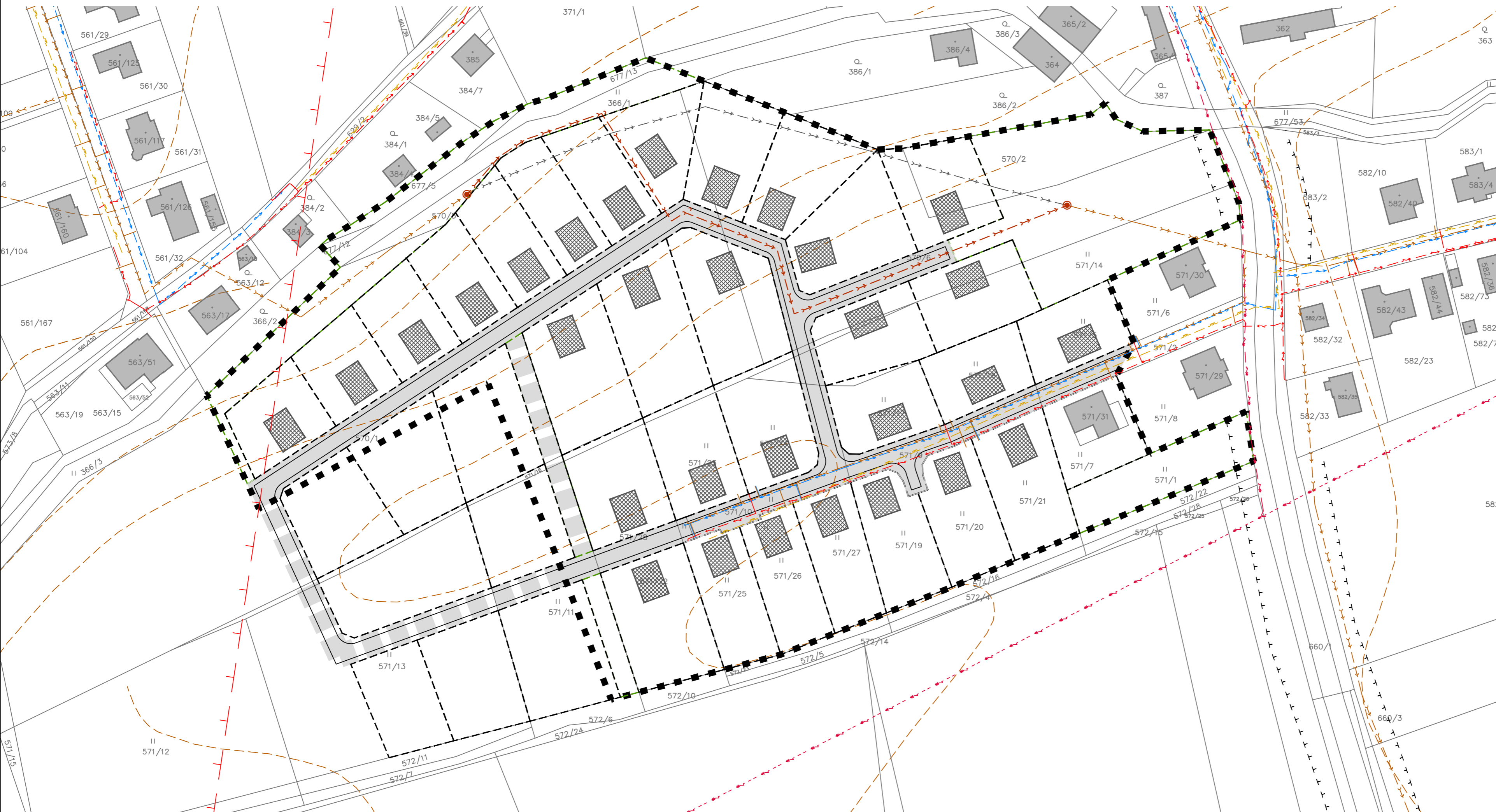











# KOORDINAČNÍ VÝKRES


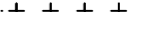







1 : 1 000



## LEGENDA

-  HRANICE ŘEŠENÉHO ÚZEMÍ
-  PODKLADOVÁ MAPA KATASTRU NEMOVITOSTÍ
-  VRSTEVNICE
-  HRANICE STAVEBNÍHO POZEMKU
-  HRANICE VEŘEJNÝCH PROSTRANSTVÍ
-  ORIENTAČNÍ ČLENĚNÍ ULIČNÍCH VP
-  KOMUNIKACE, PLOCHY PRO DOPRAVU
-  DOČASNÉ / VÝHLEDOVÉ KOMUNIKACE
-  NÁVRH PŘELOŽENÍ KANALIZAČNÍHO ŘADU

## LIMITY VYUŽITÍ ÚZEMÍ

-  OCHRANNÉ PÁSMA STAVBY ZAJIŠŤUJÍCÍ LETOVÝ PROVOZ
-  OCHRANNÉ PÁSMA SILNICE
- STÁVAJÍCÍ VEDENÍ SÍTÍ TECH. INFRASTRUKTURY**
-  VODOVOD
-  KANALIZAČNÍ ŘAD
-  KANALIZAČNÍ ŘAD - RUŠENÝ
-  STL PLYNOVOD
-  NADZEMNÍ VEDENÍ VN
-  PODZEMNÍ VEDENÍ VN
-  PODZEMNÍ VEDENÍ NN

PROJEKT	ÚZEMNÍ STUDIE ZASTAVITELNÉ PLOCHY Z13 k.ú. Třebestovice
OBJEDNATEL	Obec Třebestovice Železniční 127, 289 12 Sadská
PORÍZOVATEL	Městský úřad Nymburk odbor výstavby Náměstí přemyslovců 163, 288 28 Nymburk
ZHOTOVITEL	ŽALUDA, projektová kancelář Ing. Eduard Žaluda tel. +420 737 149 299, e-mail: eduard.zaluda@gmail.com
STUPĚN	ÚZEMNÍ STUDIE
NAZEV PŘÍLOHY	

<b>KOORDINAČNÍ VÝKRES</b>	
VYPRACOVAL Ing. arch. Rostislav Aubrecht	KONTROLA Ing. Eduard Žaluda
DATUM 09/2022	MĚŘÍTKO 1 : 1 000
ČÍSLO PŘÍLOHY	ČÍSLO KOPIE