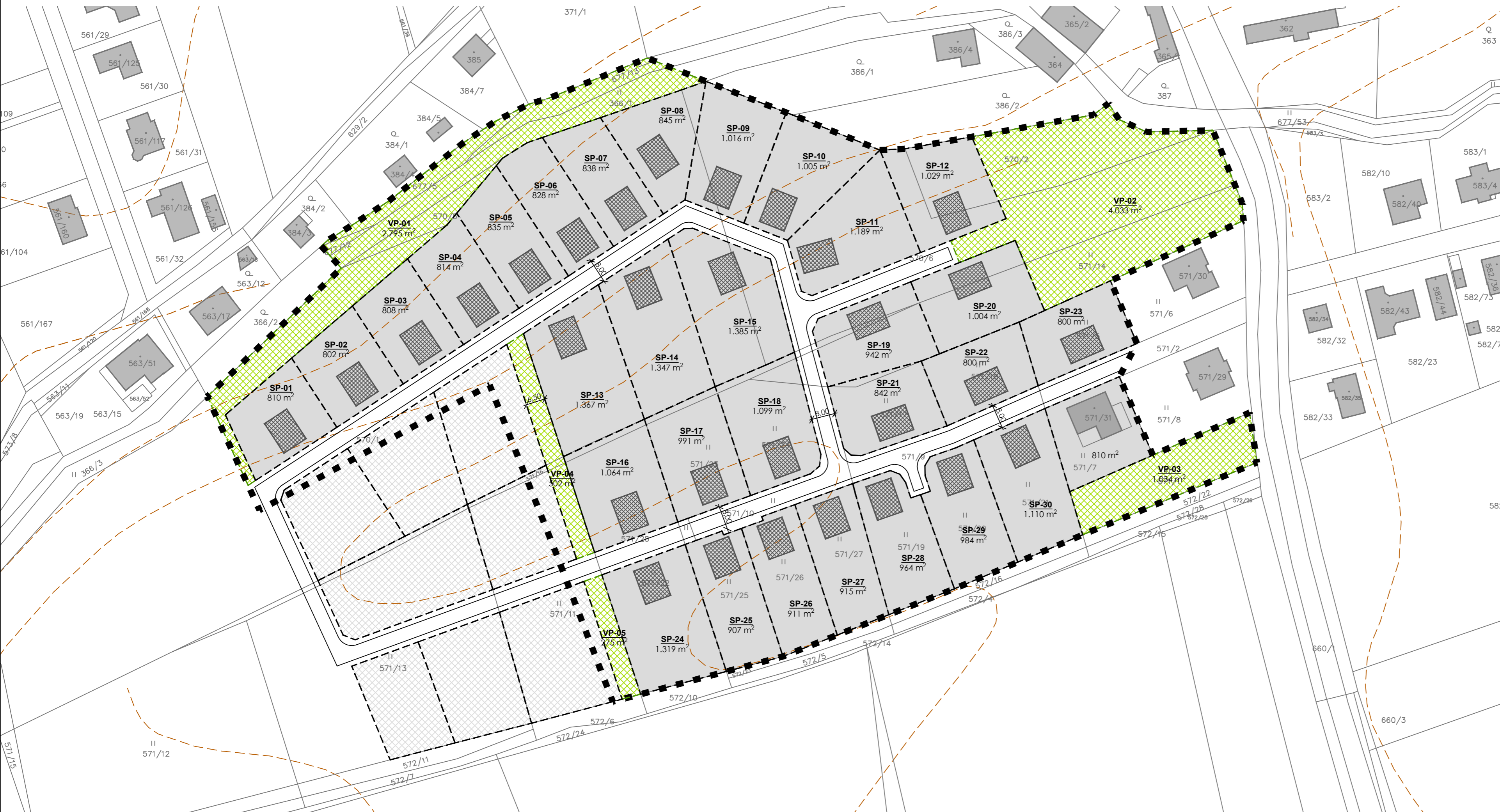




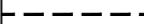






# VÝKRES URBANISTICKÉ KONCEPCE

1 : 1 000



## LEGENDA

-  HRANICE ŘEŠENÉHO ÚZEMÍ
-  PODKLADOVÁ MAPA KATASTRU NEMOVITOSTÍ
-  VRSTEVNICE
-  HRANICE STAVEBNÍHO POZEMKU
-  STAVEBNÍ POZEMEK
-  STAVEBNÍ POZEMEK - MIMO ŘEŠENÉ ÚZEMÍ
-  HRANICE VEŘEJNÝCH PROSTRANSTVÍ
-  KONCENTROVANÁ VEŘEJNÁ PROSTRANSTVÍ
-  ULIČNÍ VEŘEJNÁ PROSTRANSTVÍ

PROJEKT	ÚZEMNÍ STUDIE ZASTAVITELNÉ PLOCHY Z13 k.ú. Třebestovice
OBJEDNATEL	Obec Třebestovice Železniční 127, 289 12 Sadská
PORÝTOVATEL	Městský úřad Nymburk odbor výstavby Náměstí přemyslovců 163, 288 28 Nymburk
ZHOVIČTEL	ŽALUDA, projektová kancelář Ing. Eduard Žaluda tel. +420 737 149 299, e-mail: eduard.zaluda@gmail.com
STUPEN	ÚZEMNÍ STUDIE
NAZEV PŘÍLOHY	VÝKRES URBANISTICKÉ KONCEPCE
VYPRACOVAL	Ing. arch. Rostislav Aubrecht
KONTROLA	Ing. Eduard Žaluda
DATUM	09/2022
ČÍSLO ZAKÁZKY	-
POČET FORMÁTŮ	-
MĚŘÍTKO	1 : 1 000
ČÍSLO PŘÍLOHY	03
ČÍSLO KOPIE	-