










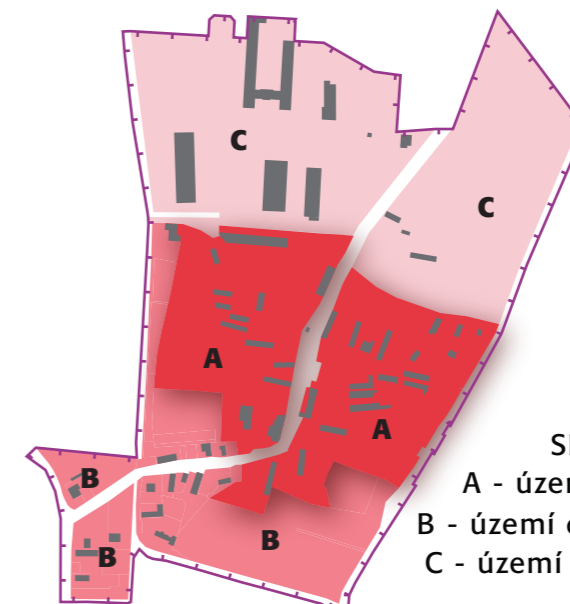


# ÚZEMNÍ PLÁN ŽITOVLICE

## SCHEMA- ROZBOR KULTURNÍCH HODNOT, ZÁSAHŮ A MOŽNOSTÍ OBNOVY ZÁSTAVBY

### legenda

-  hranice zastavěného území
-  významné archeologické lokality (I. a II. stupně)
-  památková zóna Pojedy
-  nemovité kulturní památky
-  drobné památky k ochraně (kříže)
-  kulturní dominanty
-  významné panoramatické pohledy, horizonty
-  významné spojení kulturních dominant v krajině
-  stavby dle KN
-  podstatné zásahy do charakteru venkovské zástavby
-  možná obnova zástavby



**PAMÁTKOVÁ ZÓNA POJEDY  
SE SOUBOREM LIDOVÉ ARCHITEKTURY**  
 A - území určující charakter památkové zóny  
 B - území dotvářející charakter památkové zóny  
 C - území doplňující charakter památkové zóny

