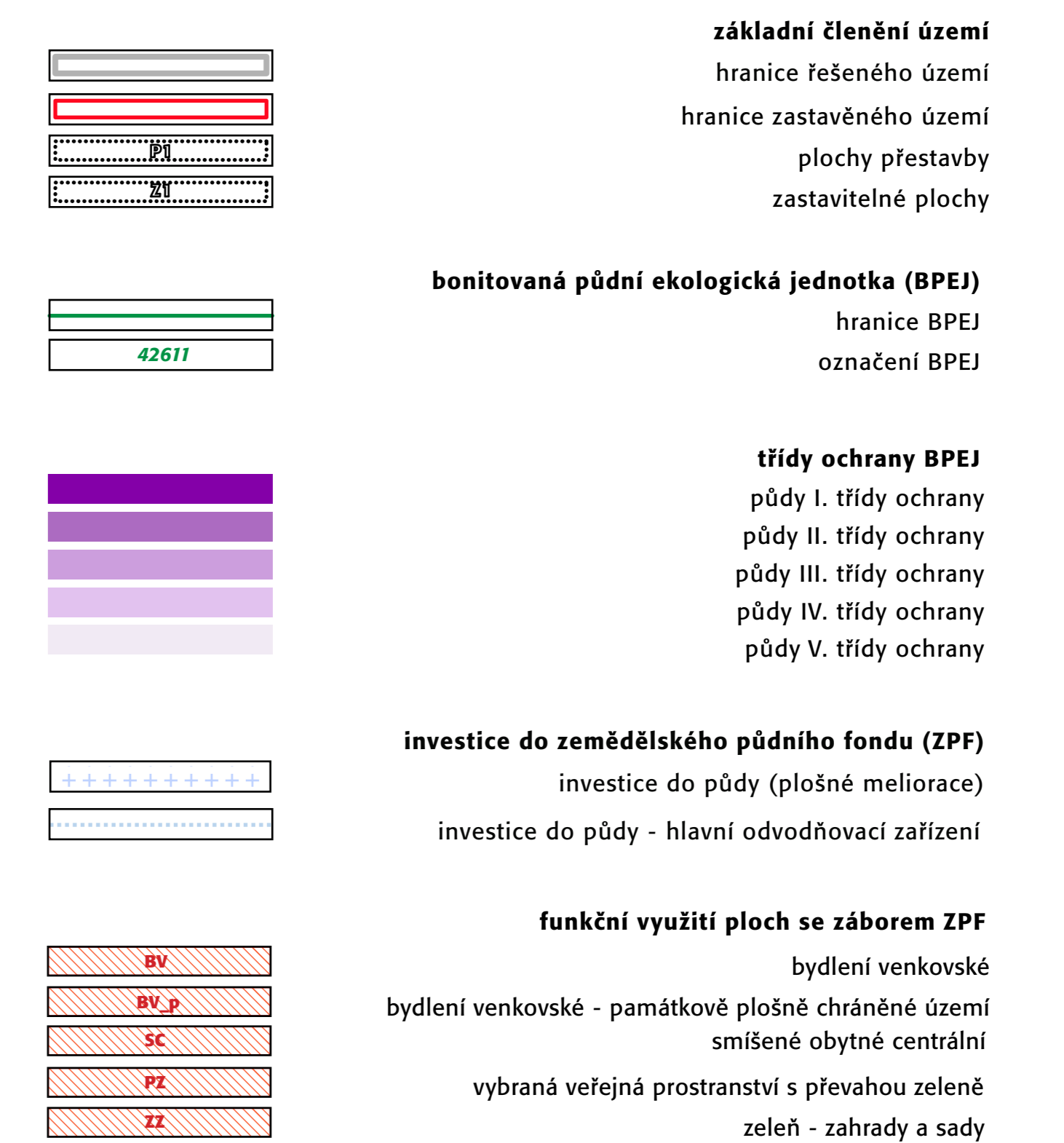
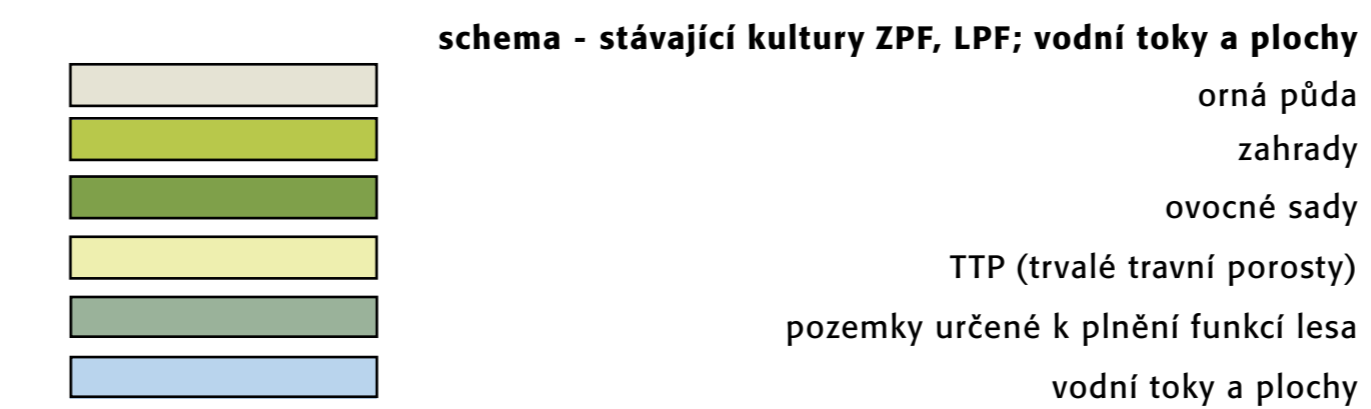
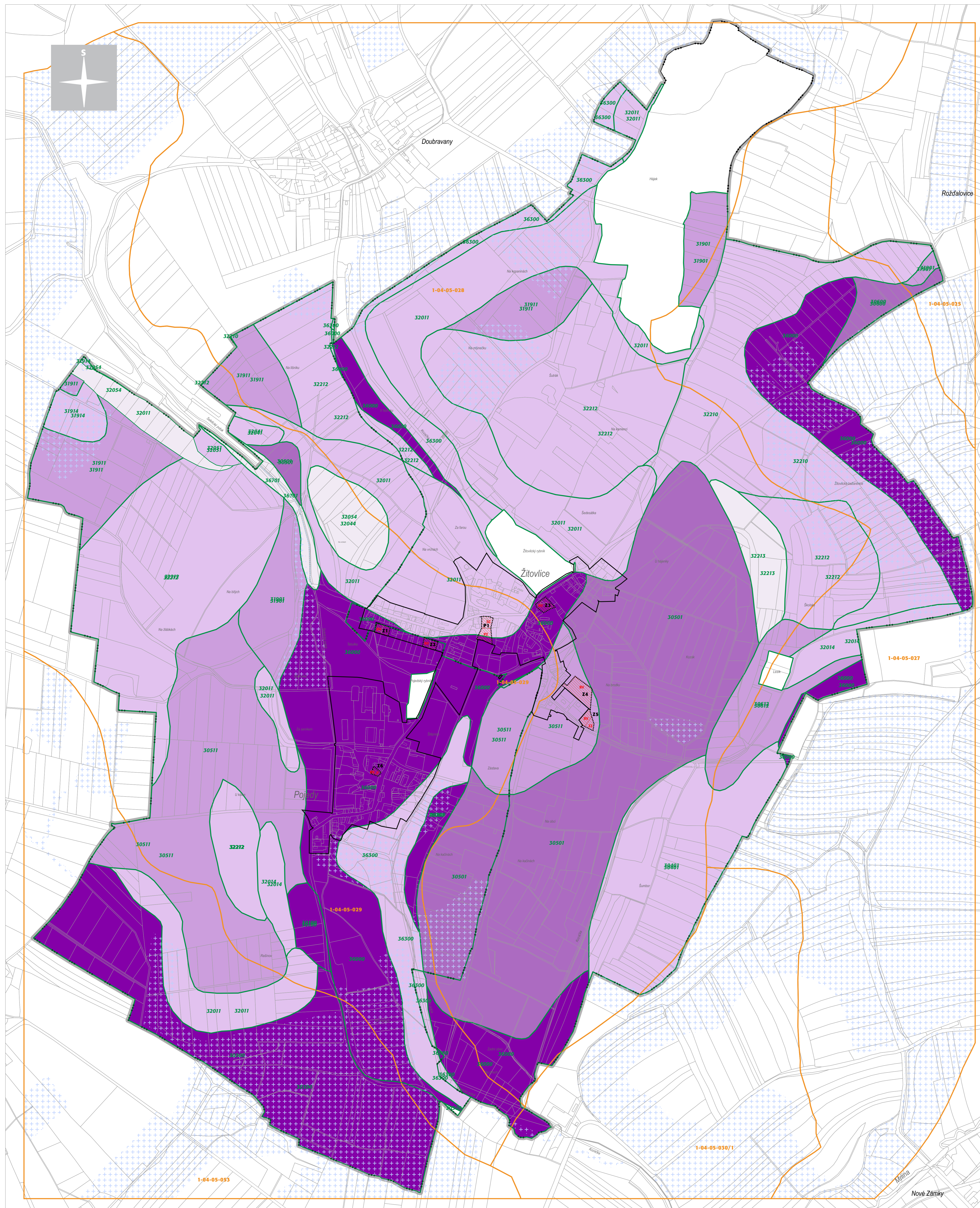
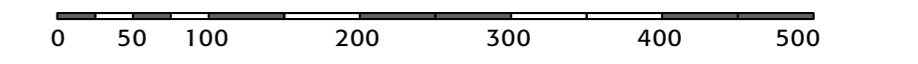


VÝKRES PŘEDPOKLÁDANÝCH ZÁBORŮ PŮDNÍHO FONDU - ODŮVODNĚNÍ ÚZEMNÍHO PLÁNU ŽITOVLICE

M 1 : 5 000
ZÁŘÍ 2022



Řešené území je dle Nařízení vlády č. 262/2012 Sb. zařazeno do zranitelných oblastí
Řešené území spadá do širšího území Labe, do povodí Mrlína – hydrologické pořadí 3. řádu 1-04-05 Mrlína a Labe od Mrlína po Vpivoku. Hlavním recipientem v území je Mrlína se svými přítoky.
Řešené území zahrnuje celkem šest dílčích povodí:
Mrlína od Leděšského potoka k Hasinskému potoku
Mrlína od Kozachy k Leděšskému potoku
Kozachka od Seletického potoka
Seletický potok
Kozachka od Mrlína k Seletickému potoku (pouze okrajově)
Křínecká Blatnice



Záznam o účinnosti
správní orgán vydávající územní plán
Zastupitelstvo obce Žitovice
označení správního orgánu
datum nabytí účinnosti

oprávněná úřední osoba pořizovatele
Ing. arch. Lucie Domec
odbor výstavby
Městský úřad Nymburk

projektant:
Ing. arch. Michaela Štádlarová
spolupráce:
Ing. Milena Morávková
adresa:
Na Míčance 2717/2g,
160 00 Praha 6
www: atelierstadlerova.cz