Územní plán VESTEC

(CZ0208 537942)

katastrální území Vestec nad Mrlinou (781 011)

mapový podklad S-JTSK (Krovak, East-North)

VÝKRES ZÁKLADNÍHO ČLENĚNÍ ÚZEMÍ

1 : 5 000

LEGENDA

HRANICE

stav | návrh

- **Hranice řešeného území**
- **Hranice katastrálního území**
- **Hranice zastavěného území** (vymezená v souladu s §116 SZ ve stavu ke dni 30.09.2025)
- **Zastavitelné plochy**
- **Plochy transformace**
- **Plochy změn v krajině**

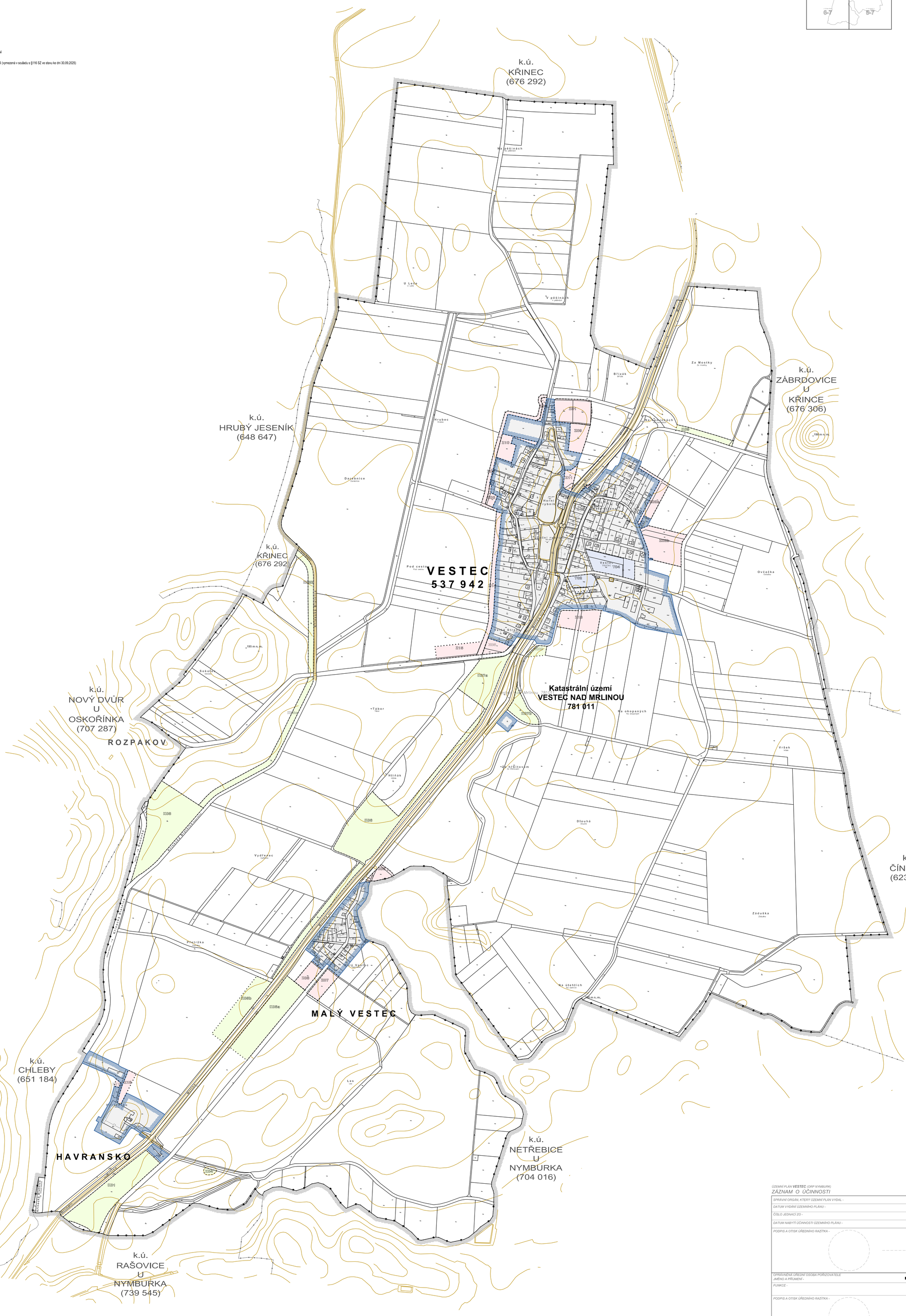

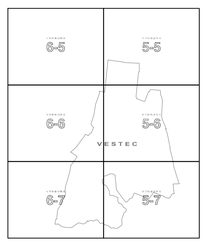

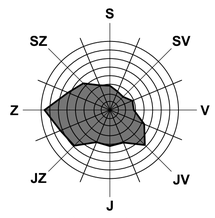

* větrný meteorologa a AM stanice ČHMÚ Středočeský kraj (ORP Nymburk)
imisní stanice **Rozdalovice - Ruská** (SROZ, SROR)
(50.3016024, 14.7164008) - areál ČOV

ÚZEMNÍ PLÁN **VESTEC** (ORP NYMBURK)

ZÁZNAM O ÚČINNOSTI

SPRÁVNÍ ORGÁN, KTERÝ ÚZEMNÍ PLÁN VYDAL -	Zastupitelstvo obce VESTEC
DATUM VYDÁNÍ ÚZEMNÍHO PLÁNU -	- - . - - . 2025
ČÍSLO JEDNACÍ ZO -	. . . . .
DATUM NABYTÍ ÚČINNOSTI ÚZEMNÍHO PLÁNU -	- - . - - . 2025
PODPIS A OTISK ÚŘEDNÍHO RAZÍTKA -	Jaroslav JANATA starosta obce VESTEC
OPRÁVNĚNÁ ÚŘEDNÍ OSOBA POŘIZOVATELE JMÉNO A PŘÍJMENÍ -	Bc. Andrea ŠTECHOVÁ
FUNKCE -	pořizovatel referentka odboru výstavby - územní plánování Odbor výstavby, Městský úřad NYMBURK
PODPIS A OTISK ÚŘEDNÍHO RAZÍTKA -	Bc. Andrea ŠTECHOVÁ úřad územního plánování Odbor výstavby, Městský úřad NYMBURK

POZNÁMKA, KOMENTÁŘ -

ČÍSLO VÝTISKU / PARÉ -

Pořadové číslo v deníku aut. osoby: ---

RAZÍTKO / PODPIS -

Digitálně podepsal MgA Petr Kocourek
Datum: 2025.11.03 07:26:46 +01'00'

MgA. Petr KOCOUREK
autorizovaný architekt ČKA 03 070 (VP,A,I)

ODPOVĚDNÝ PROJEKTANT ÚPD -	ODPOVĚDNÝ PROJEKTANT ČÁSTI -	VYPRACOVAL -	ZPRACOVATEL -
MgA. Petr KOCOUREK U Nádražní lávky 5/258, 198 00 Praha 8 - Karlín, CZ T +420 736 456 937, E. archofficekocourek@email.cz	MgA. Petr KOCOUREK U Nádražní lávky 5/258, 198 00 Praha 8 - Karlín, CZ T +420 736 456 937, E. archofficekocourek@email.cz	MgA. Petr KOCOUREK U Nádražní lávky 5/258, 198 00 Praha 8 - Karlín, CZ T +420 736 456 937, E. archofficekocourek@email.cz	MgA. Petr KOCOUREK architektonická, projektní a inženýrská kancelář U Nádražní lávky 5/ 258, 198 00 Praha 8 - Karlín, CZ T +420 736 456 937, E. archofficekocourek@email.cz, IDDS sh9ecgp IČ: 6508721, DIČ: CZ5103270560, CZAACE 11000

POŘIZOVATEL -			ČÍSLO SMLOUVY O DÍLO ZHOTOVITELE ÚP -
Městský úřad NYMBURK, Náměstí Přemyslovců 163/20, 288 02 Nymburk, Odbor výstavby, úřad územního plánování, **Bc. Andrea ŠTECHOVÁ**, T +420 325 501 457, E brizna.sutechova@mev-tbt.cz, IDDS **9ifabzd**			**CA1901 (ÚP-Vestec) ze dne 31. 12. 2019**
OBJEDNATEL -			POŘIZENÍ ÚP SCHVÁLENO ZASTUPITELSTVEM OBCE -
Obec VESTEC, starosta obce **Jaroslav JANATA**, Obecní úřad Vestec, Vestec čísla popisné 28, 289 33 Křinec, T. +420 466 936 101, +420 325 588 223, E. obec@obecvestec.cz, IDDS **nigaunn**			**ZO č. 4 / 2019/10, ze dne 29.04.2019,** čl. bod ...
KRAJ - **STŘEDOČESKÝ**	OKRES - **NYMBURK**	KÚTJ (LAU 2) - **CZ0208 537942**	ZADÁNÍ ÚP ZPRACOVÁNO POŘIZOVATELEM ÚP - **č.j.: MUNYM-110/74303/2021/Dem, ze dne 04.10.2021**
NÁZEV PROJEKTU / DÍLA - **ÚZEMNÍ PLÁN VESTEC**			DATUM SCHválENÍ A ÚČINNOSTI ÚP - **Usnesení ZO č. . . . . / 2025, ze dne 2025**
			STUPEŇ PROJEKTU / KÓD - VÝKRESU - **Návrh ÚP pro společné jednání dle § 93 SZ (NÚP SJ)**
			FORMÁT VÝKRESU - **16x A4 (A3+, 841 x 1 220 mm)**
VÝKONOVÁ FÁZE / ČÁST - **NÁVRH ÚZEMNÍHO PLÁNU DLE § 93 SZ**			DATUM - **ZÁŘÍ 2025** (30.09.2025) opraveno dle NSZ (opr. + rev. 30.09.2024) návrh 15.11.2023
NÁZEV VÝKRESU - **VÝKRES ZÁKLADNÍHO ČLENĚNÍ ÚZEMÍ**			MĚŘÍTKO - **1 : 5 000** / ČÍSLO VÝKRESU - **I.-3-A**