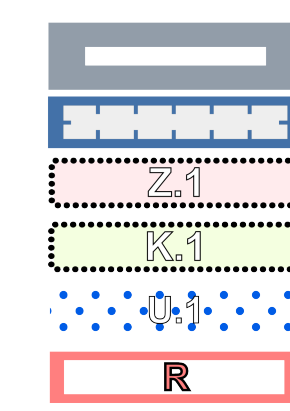
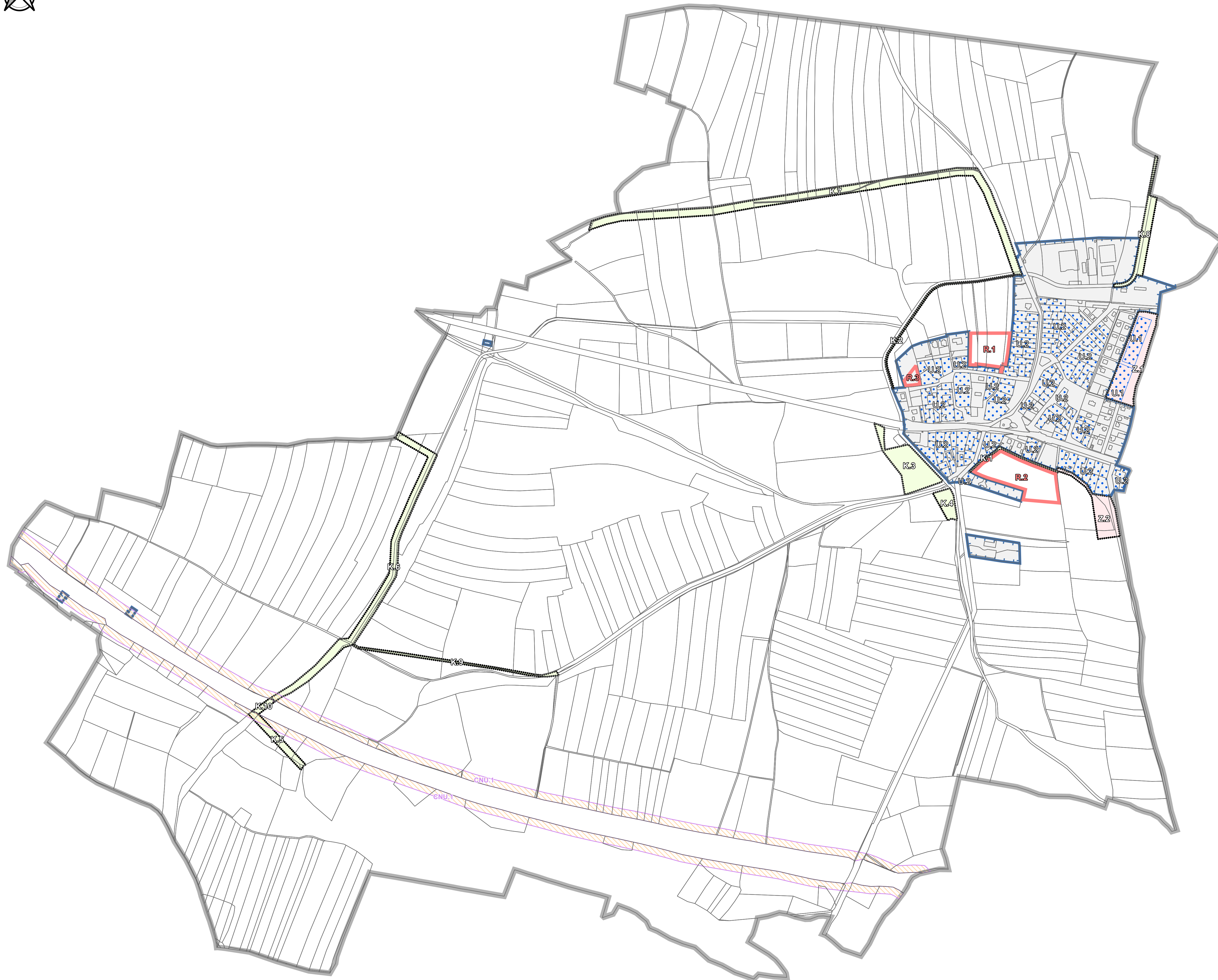



1

VÝKRES ZÁKLADNÍHO ČLENĚNÍ ÚZEMÍ - ÚP VELENKA

M 1 : 5 000
LEDEN 2026



LEGENDA
 řešené území
 zastavěné území k 8. 1. 2026
 zastavitelné plochy
 plocha změny v krajině
 část územního plánu s prvky regulačního plánu
 územní rezerva pro bydlení venkovské



PŘEKRYVNÁ ZNAČENÍ
 koridor nad plochami s rozdílným způsobem využití vymezený územním plánem
 koridor pro umístění dopravní infrastruktury
 CNU.1 pro modernizaci dálnice D11

označení správního orgánu
 který poslední změnu vydal

Záznam o účinnosti:
 Zastupitelstvo obce Velenka
 označení správního orgánu

oprávněná
 úřední osoba
 pořizovatele

datum nabytí účinnosti
 Bc. Andrea Štechová
 referentka odboru výstavby - územní plánování
 Městský úřad Nymburk

projektant:
 Ing. arch. Michaela Štádlarová
 spolupráce:
 Ing. Milena Morávková
 Ing. Robert Adam
 adresa:
 Na Mičance 2717/2g,
 160 00 Praha 6
 www.atelierstadlerova.cz

razítko a podpis
 Ing. arch. Michaela Štádlarová
 autorizovaný architekt CKA 03 121