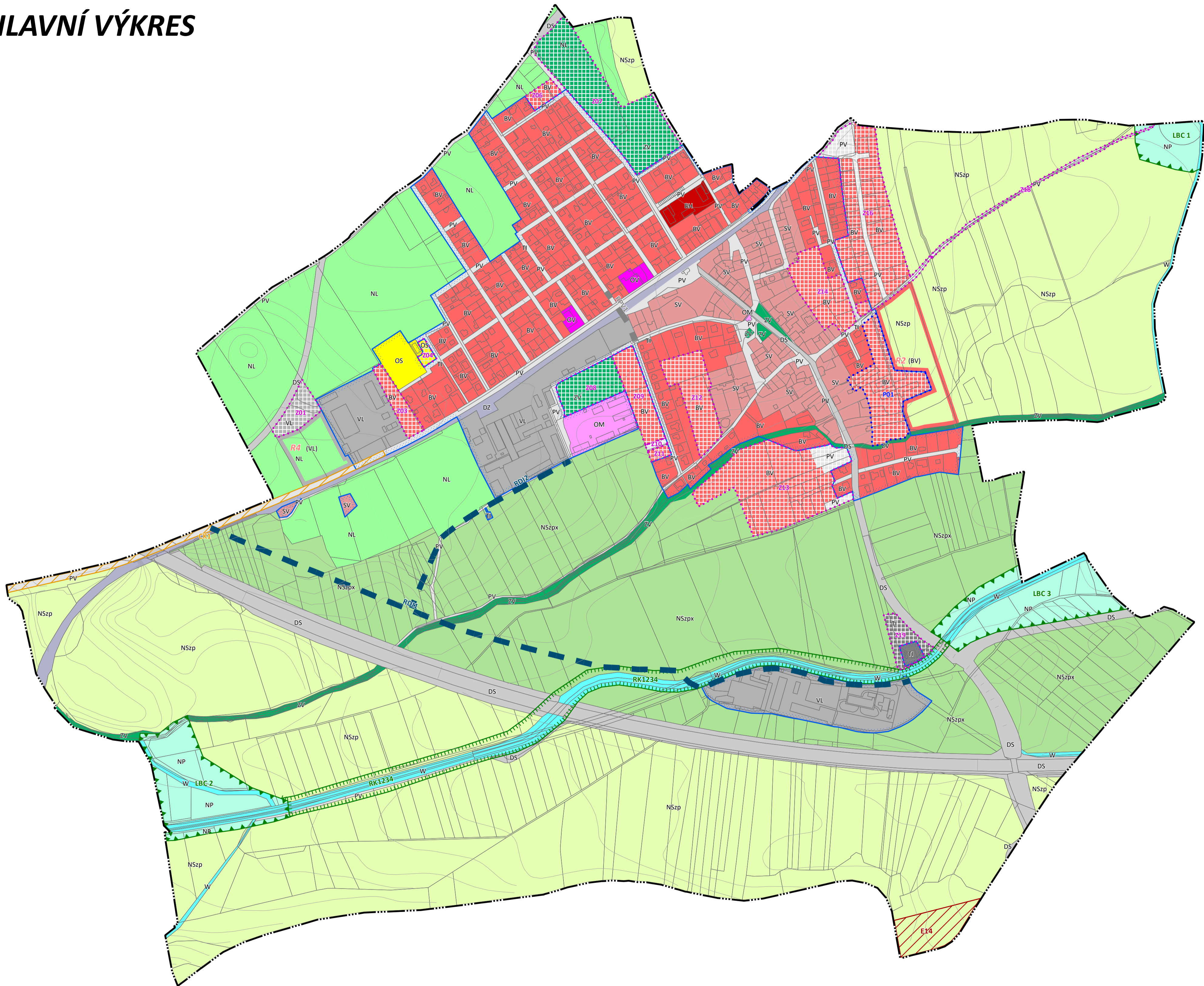

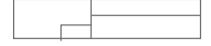



HLAVNÍ VÝKRES




ÚZEMNÍ PLÁN TŘEBESTOVICE




















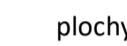

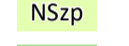


JEVY INFORMATIVNÍ

-  hranice řešeného území
-  katastrální mapa k 17. 8. 2018
-  výškopis



JEVY SCHVALOVANÉ

-  hranice zastavěného území k 31. 8. 2018
-  Z01 hranice zastavitelné plochy
-  P01 hranice plochy přestavby



PLOCHY S ROZDÍLNÝM ZPŮSOBEM VYUŽITÍ

- | stabilizovaná plocha | plocha změn | územní rezerva | |
|---|--|--|---|
|  BV |  BV |  (BV) | bydlení - v rodinných domech - venkovské |
|  (BV) | | | bydlení - v bytových domech |
|  OV | | | občanské vybavení - veřejná infrastruktura |
|  (OV) | | | občanské vybavení - komerční zařízení malá a střední |
|  OS |  OS | | občanské vybavení - tělovýchovná a sportovní zařízení |
|  PV |  PV | | veřejná prostranství |
|  ZV |  ZV | | veřejná prostranství - veřejná zeleň |
|  SV | | | smíšené obytné - venkovské |
|  DS |  DS | | dopravní infrastruktura - silniční |
|  DZ |  DZ | | dopravní infrastruktura - železniční |
|  TI |  TI | | technická infrastruktura - inženýrské sítě |
|  VL |  VL |  (VL) | výroba a skladování - lehký průmysl |
|  W | | | plochy vodní a vodohospodářské |
|  NL | | | plochy lesní |
|  NP | | | plochy přírodní |
|  NSzp | | | plochy smíšené nezastavěného území - zemědělské, přírodní |
|  (NSzpx) | | | plochy smíšené nezastavěného území - zemědělské, přírodní, specifické |



KORIDORY

-  návrh koridor pro elektroenergetiku (E14)
-  návrh cyklokoridor Třebestovice - Poříčany (CK1)

ÚZEMNÍ REZERVY

-  územní rezerva dopravního napojení na přívaděč k dálnici D11 (RD11, RD12)
-  územní rezerva propojení veřejných prostranství (RPV1)

ÚZEMNÍ SYSTÉM EKOLOGICKÉ STABILITY

-  návrh regionální biokoridor
-  návrh lokální biocentrum

ZÁZNAM O ÚČINNOSTI

SPRÁVNÍ ORGÁN, KTERÝ ÚZEMNÍ PLÁN VYDAL
DATUM NABÝTÍ ÚČINNOSTI ÚZEMNÍHO PLÁNU

OPRÁVNĚNÁ OSOBA POŘIZOVATELE

JMÉNO A PŘÍJMENÍ
FUNKCE
PODPIS OPRÁVNĚNÉ ÚŘEDNÍ OSOBY POŘIZOVATELE
A OTISK ÚŘEDNÍHO RAŽÍTKA

Územní plán obce Třebestovice byl spolufinancován z prostředků Ministerstva pro místní rozvoj

ÚZEMNÍ PLÁN TŘEBESTOVICE

POŘIZOVATEL	Městský úřad Nymburk
PROJEKTANT	Ing. Eduard Žaluda
ZHOTOVITEL	ŽALUDA, projektová kancelář
AUTORSKÝ KOLEKTIV	Ing. Eduard Žaluda, Mgr. Vít Holub, Ing. Mgr. Miroslav Vrtiška, Ing. arch. Alena Švandelíková, Petr Schejbal

HLAVNÍ VÝKRES	VÝKRES Č. 2	PARE	DATUM IX/2020
			MĚŘÍTKO 1 : 5 000