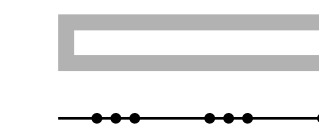
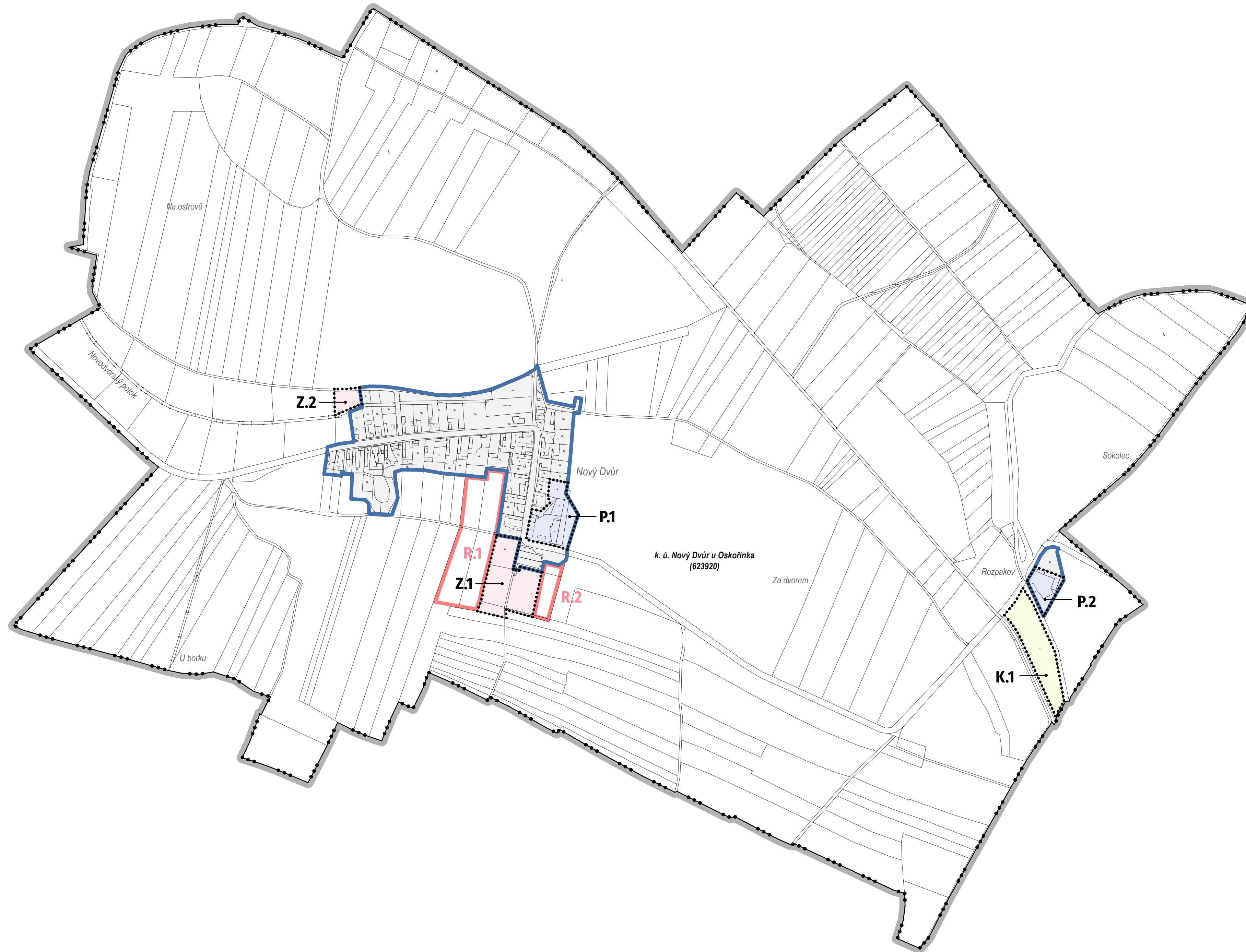




# VÝKRES ZÁKLADNÍHO ČLENĚNÍ ÚZEMÍ - ÚP NOVÝ DVŮR

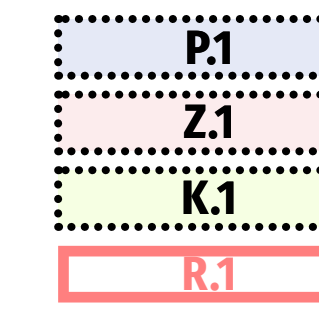
září 2023/M 1: 5000



**ÚZEMNĚ SPRÁVNÍ ČLENĚNÍ**  
řešené území  
katastrální území



**ZASTAVĚNÉ ÚZEMÍ**



**ZÁKLADNÍ ČLENĚNÍ ÚZEMÍ**  
plocha přestavby (P)  
zastavitelná plocha (Z)  
plocha změny v krajině (K)  
územní rezerva (R)

**Záznam o účinnosti**

.....  
správní orgán  
vydávající územní plán **Zastupitelstvo obce Nový Dvůr**  
.....  
označení správního orgánu  
.....  
datum nabytí účinnosti

oprávněná úřední osoba  
pořizovatele

.....  
razítko a podpis

projektant  
**Ing. arch. Ladislav Bareš**  
(autorizovaný architekt ČKA 03 123)  
5. května 61/1143  
140 00 Praha 4

.....  
razítko a podpis