






LEGENDA

PODKLADNÍ JEVY

-  hranice katastrálních území
-  zastavěné území
-  zástavba dle KN
-  hranice parcel KN
-  řešené území

VĚŘEJNĚ PROSPĚŠNÉ STAVBY, OPATŘENÍ A ASANACE

-  **VP.1** VPS veřejného prostranství

	
<p>ÚZEMNÍ PLÁN LOUČEŇ Správní orgán, který vydal územní plán:</p> <p>ZASTUPITELSTVO MĚSTYSE LOUČEŇ</p> <p>DATUM VYDÁNÍ:</p> <p>ČÍSLO JEDNACÍ:</p> <p>DATUM NABÝTÍ ÚČINNOSTI:</p> <p>POŘIZOVATEL MĚSTSKÝ ÚŘAD NYMBURK Odbor výstavby a územního plánování Náměstí Přemyslovců 163 288 02 Nymburk</p> <p>OPRAVNĚNÁ ÚŘEĐNÍ OSOBA Ing. Alena Morávková referent Odboru výstavby</p> <p>RAZITKA A PODOPS</p>	<p style="text-align: right;">ARCHUM ARCHITEKTI s.r.o.</p> <p>Oldřichova 299/23, 128 00 Praha 2</p> <p style="text-align: center;"></p> <p style="text-align: center;">MĚSTSKÝ ÚŘAD NYMBURK Odbor výstavby Náměstí Přemyslovců 163, 288 02 Nymburk</p> <p style="text-align: center;">osoba splňující kvalifikační předpoklady: Ing. Alena Morávková</p> <p style="text-align: center;">ÚZEMNÍ PLÁN LOUČEŇ</p> <p style="text-align: center;">NÁVRH PRO 3. OPAKOVANÉ VEŘEJNÉ JEDNÁNÍ</p> <p style="text-align: center;">VEŘEJNĚ PROSPĚŠNÉ STAVBY, OPATŘENÍ A ASANACE</p>
<p>ZPRACOVATEL ARCHUM ARCHITEKTI s.r.o.</p> <p>KRAJINA ARCHUM ARCHITEKTI s.r.o.</p> <p>ÚSES Geo Vision, s.r.o. RNDr. Ing. Miroslav Hájek Bc. Jiří Ouřada</p> <p>AUTORSKÝ TÝM Ing. arch. Michal Petr, ČKA 04516</p> <p>ZODPOVĚDNÝ PROJEKTANT </p>	<p>URBANISMUS ARCHUM ARCHITEKTI s.r.o.</p> <p>určený zastupitel Marta Peterková</p> <p>POŘIZOVATEL Ing. Alena Morávková referent Odboru výstavby</p>
<p>PRÁBE</p> <p>FORMÁT 635x841</p> <p>SOUBĚRNÁ ÚČETNÍ S-JTSK</p> <p>PRŮBĚŽNÉ 1:10 000</p> <p>DATUM duben 2026</p> <p style="text-align: right;">3.1</p>	