

ÚZEMNÍ PLÁN LOUČEŇ ÚPLNÉ ZNĚNÍ PO ZMĚNĚ Č. 2 VÝKRES ZÁKLADNÍHO ČLENĚNÍ ÚZEMÍ

LEGENDA

-  vymezení řešeného území
-  hranice zastavěného území k 17.7.2019
-  hranice zastavitelných ploch
-  P1 hranice ploch přestavby
-  K1 hranice ploch změn v krajině
-  etapa (návrh)
-  etapa (územní rezerva)
-  mapový podklad původního ÚP Loučeň

DŮLEŽITÉ UPOZORNĚNÍ

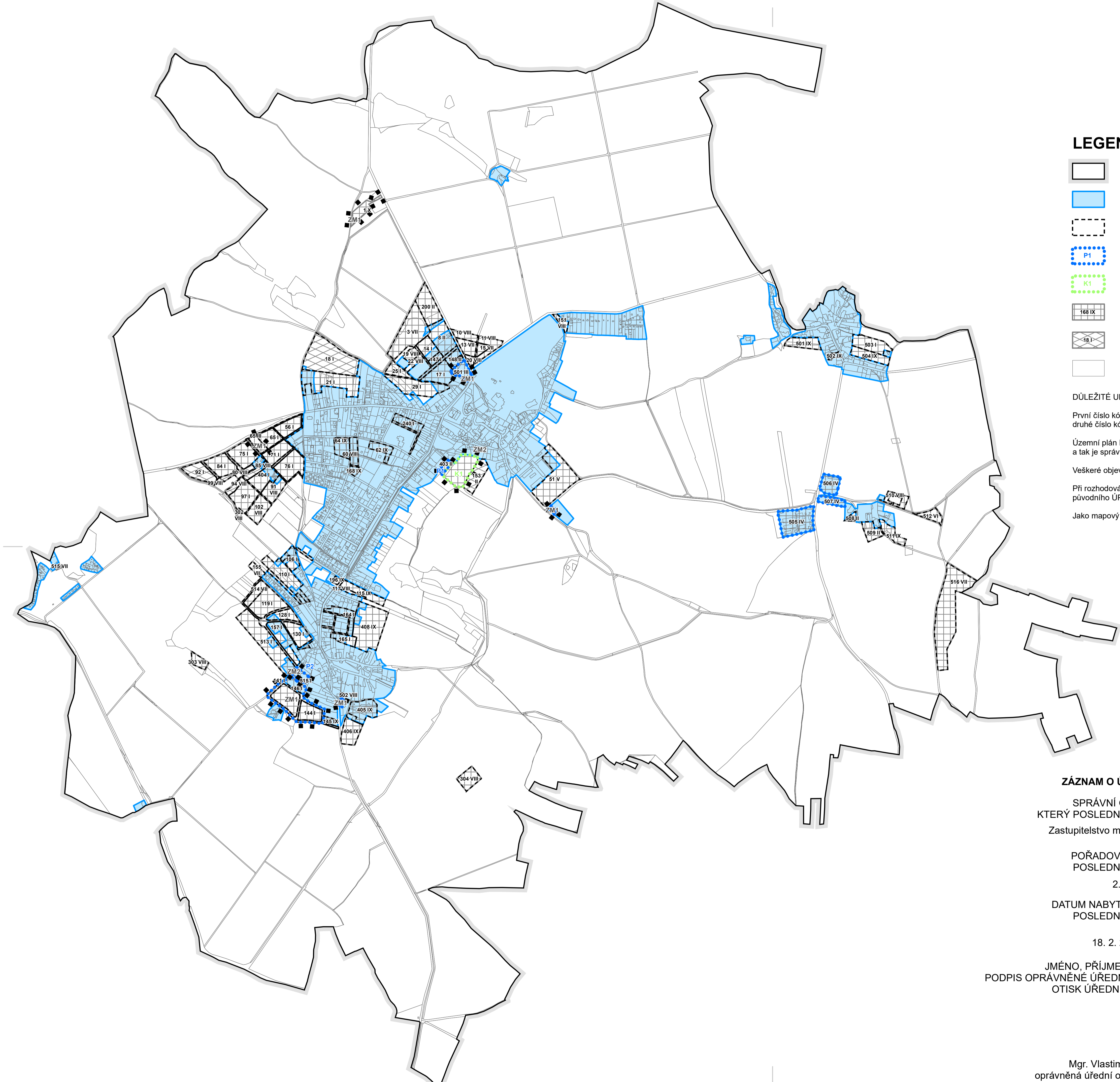
První číslo kódu zastavitelné plochy (např. 168 představuje č. zastavitelné plochy), druhé číslo kódu zastavitelné plochy (např. I představuje kód funkčního využití).

Územní plán Loučeň obsahuje řadu vnitřních rozporů a chyb a tak je správnost úplného znění do jisté míry limitována.

Veškeré objevené rozporů jsou včetně jejich řešení uvedeny v příloze úplného znění (textová část).

Při rozhodování v území či jiných územně plánovacích činnostech je doporučeno nahlížet i do původního ÚP Loučeň a jeho změny č. 1 a 2.

Jako mapový podklad pro úplné znění posloužila původní katastrální mapa.



ZÁZNAM O ÚČINNOSTI

SPRÁVNÍ ORGÁN,
KTERÝ POSLEDNÍ ZMĚNU VYDAL
Zastupitelstvo městyse Loučeň


POŘADOVÉ ČÍSLO
POSLEDNÍ ZMĚNY
2.

DATUM NABYTÍ ÚČINNOSTI
POSLEDNÍ ZMĚNY

18. 2. 2020


JMÉNO, PŘÍJMENÍ, FUNKCE A
PODPIS OPRAVNĚNÉ ÚŘEDNÍ OSOBY POŘIZOVATELE,
OTISK ÚŘEDNÍHO RAZÍTKA

Mgr. Vlastimil Peterka
oprávněná úřední osoba pořizovatele

OBJEDNATEL: Městys Loučeň
Za poštou 97
289 37 Loučeň 

URČENÝ ZASTUPITEL: Marta Peterková
POŘIZOVATEL: Úřad městyse Loučeň
Za Poštou 97
289 37 Loučeň

OSOBA SPLŇUJÍCÍ
KVALIF. PŘEDPOKLADY: Mgr. Vlastimil Peterka
ZPRACOVATEL: Ing. arch. Michal Petr
ČKA 4516



AKCE: ZMĚNA Č. 2 ÚP LOUČEŇ

ETAPA: ÚPLNÉ ZNĚNÍ

VÝKRES: ZÁKLADNÍHO ČLENĚNÍ ÚZEMÍ

MĚŘÍTKO: 1 : 10 000

SOUŘADNICOVÝ SYSTÉM: S - JTSK

FORMÁT: A1

