






















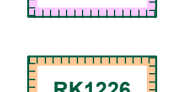



# ÚZEMNÍ PLÁN LOUČEŇ







## ÚPLNÉ ZNĚNÍ PO ZMĚNĚ Č. 2

### KOORDINAČNÍ VÝKRES



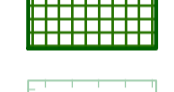

#### LEGENDA

-  území řešené změnou územního plánu
  -  hranice správního území městyse
  -  hranice zastavěného území k 17.7.2019
  -  hranice zastavitelné plochy
  -  plochy přestavby
  -  plochy změn v krajině
- |   |  |
|---|--|
| <p><b>návrh</b></p>  neurčeno                            | <p><b>územní rezerva</b></p>  I - čistě obytná zástavba |
|  II - smíšená obytná zástavba venkovského charakteru     |  III - čistá občanská vybavenost                        |
|  IV - plochy zemědělské výroby a lesnictví               |  V - plocha výroby a skladování                         |
|  VI - plochy technické infrastruktury                    |  VII - plochy pro rekreaci a sport                      |
|  VIII - plochy urbanistické, izolační a rekreační zeleně |  IX - plochy pro bydlení s možnou živností              |
|  X - smíšená nezastavěného území                         |  orná půda  |
|  zahrady   |  sady  |
|  louky, pastviny                                       |  lesy   |
|  zastavěná plocha a nádvoří                            |  vodní plochy   |
|  ostatní plochy  |  |









#### ÚSES

-  nadregionální biokoridor
-  regionální biokoridor
-  lokální biocentrum
-  lokální biokoridor
-  interakční prvek
-  ochranná zóna nadregionálního biokoridoru



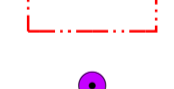



#### OCHRANA PŘÍRODY A KRAJINY

-  památný strom
-  lokalita NATURA 2000
-  zvláště chráněné území
-  vzdálenost 50 m od hranice lesa


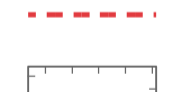


#### VODOVODY A KANALIZACE

-  zařízení na vodovodní síti (stav)
-  zařízení na vodovodní síti (návrh)
-  vodovod (stav)
-  vodovod (návrh)
-  zařízení na kanalizační síti (stav)
-  zařízení na kanalizační síti (návrh)
-  kanalizace (stav)
-  kanalizace (návrh)



#### ENERGETIKA A SPOJE

-  elektrická stanice (objekt)
-  vedení elektrické energie
-  ochranné pásmo vedení elektrické energie
-  zařízení na sdělovací síti
-  radiorelová trasa
-  sdělovací síť


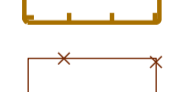
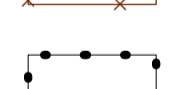
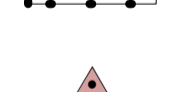
#### DOPRAVA

-  cyklotrasa
-  místní komunikace
-  ochranné pásmo silnice II. a III. třídy
-  ochranné pásmo letiště


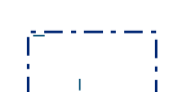

#### PAMÁTKY

-  nemovitá kulturní památka
-  území s archeologickými nálezy

#### HORNINOVÉ PROSTŘEDÍ A GEOLOGIE

-  dobývací prostor
-  ložisko nerostných surovin
-  sesuvné území
-  území ekologických rizik

#### VODNÍ REŽIM OCHRANA

-  ochranné pásmo přírodních léčivých zdrojů
-  ochranné pásmo vodního zdroje I. stupně
-  ochranné pásmo vodního zdroje II. stupně

#### DŮLEŽITÉ UPOZORNĚNÍ

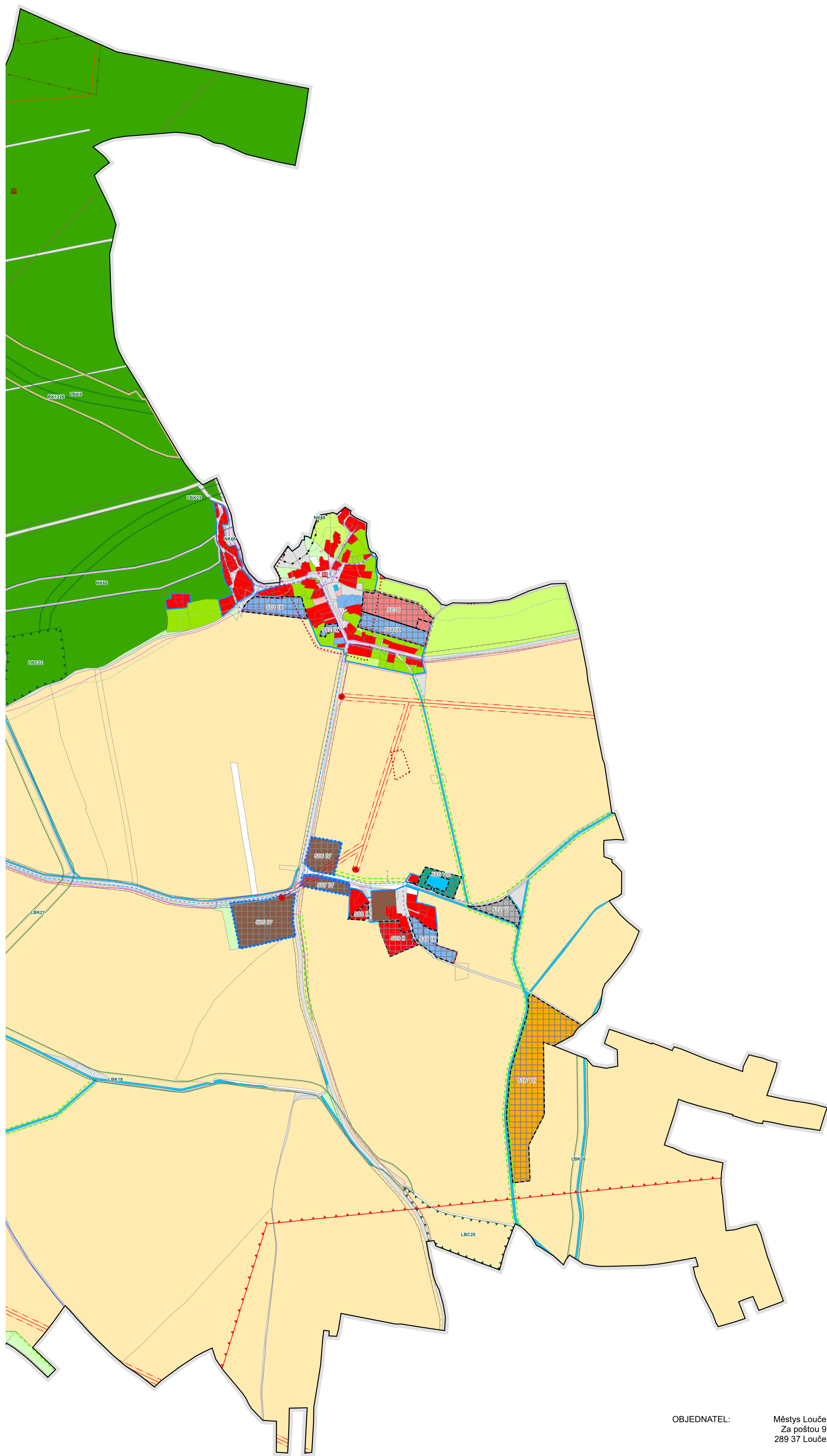
První číslo kódu zastavitelné plochy (např. 168 představuje č. zastavitelné plochy), druhé číslo kódu zastavitelné plochy (např. 1 představuje kód funkčního využití).

Územní plán Loučeň obsahuje řadu vnitřních rozporů a chyb a tak je správnost úplného znění do jisté míry limitována.

Veškeré objevené rozporů jsou včetně jejich řešení uvedeny v příloze úplného znění (textová část).

Při rozhodování v území či jiných územně plánovacích činnostech je doporučeno nahlížet i do původního ÚP Loučeň a jeho změny č. 1 a 2.


Jako mapový podklad pro úplné znění posloužila původní katastrální mapa.



OBJEDNATEL: Městyse Loučeň  
Za poštou 97  
289 37 Loučeň

URČENÝ ZASTUPITEL: Marta Peterková  
POŘIZOVATEL: Úřad městyse Loučeň  
Za Poštou 97  
289 37 Loučeň

OSOBA SPLŇUJÍCÍ KVALIF. PŘEDPOKLADY: Mgr. Vlastimil Peterka  
ZPRACOVATEL: Ing. arch. Michal Petr  
ČKA 4516



AKCE: ZMĚNA Č. 2 ÚP LOUČEŇ

ETAPA: ÚPLNÉ ZNĚNÍ

VÝKRES: KOORDINAČNÍ VÝKRES  
MĚŘÍTKO: 1 : 5 000

SOUŘADNICOVÝ SYSTÉM: S - JTSK

FORMÁT: A0

**ZÁZNAM O ÚČINNOSTI**  
SPRÁVNÍ ORGÁN,  
KTERÝ POSLEDNÍ ZMĚNU VYDAL  
Zastupitelstvo městyse Loučeň

POŘADOVÉ ČÍSLO  
POSLEDNÍ ZMĚNY  
2.

DATUM NABYTÍ ÚČINNOSTI  
POSLEDNÍ ZMĚNY  
18. 2. 2020

JMÉNO, PŘÍJMENÍ, FUNKCE A  
PODPIS OPRÁVNĚNÉ ÚŘEDNÍ OSOBY POŘIZOVATELE,  
OTISK ÚŘEDNÍHO RAZÍTKA