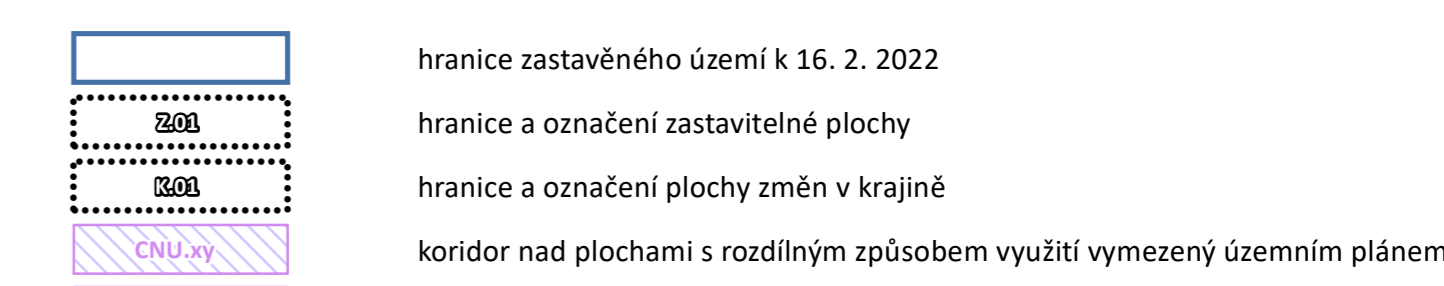


ÚZEMNÍ PLÁN KOSTOMLATY NAD LABEM

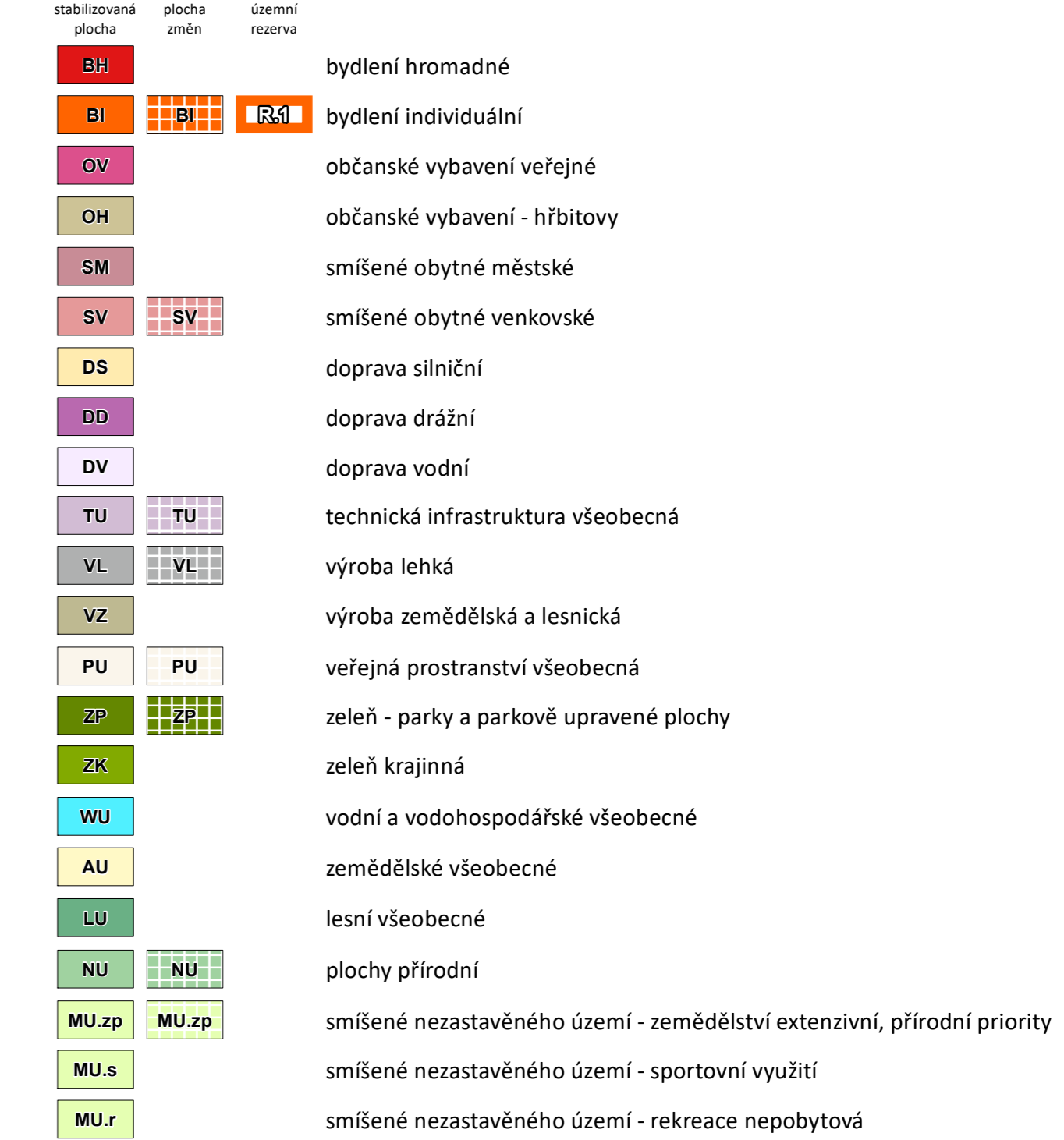
JEVY INFORMATIVNÍ MAPOVÝ PODKLAD



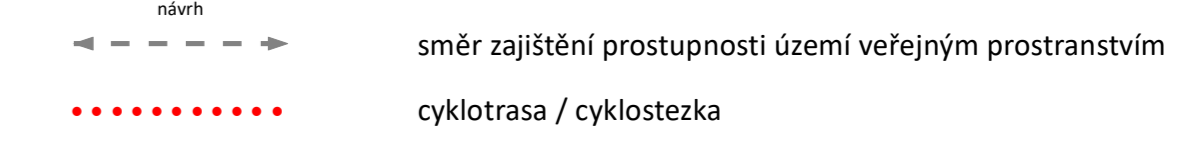
JEVY SCHVALOVANÉ PLOCHY A KORIDORY



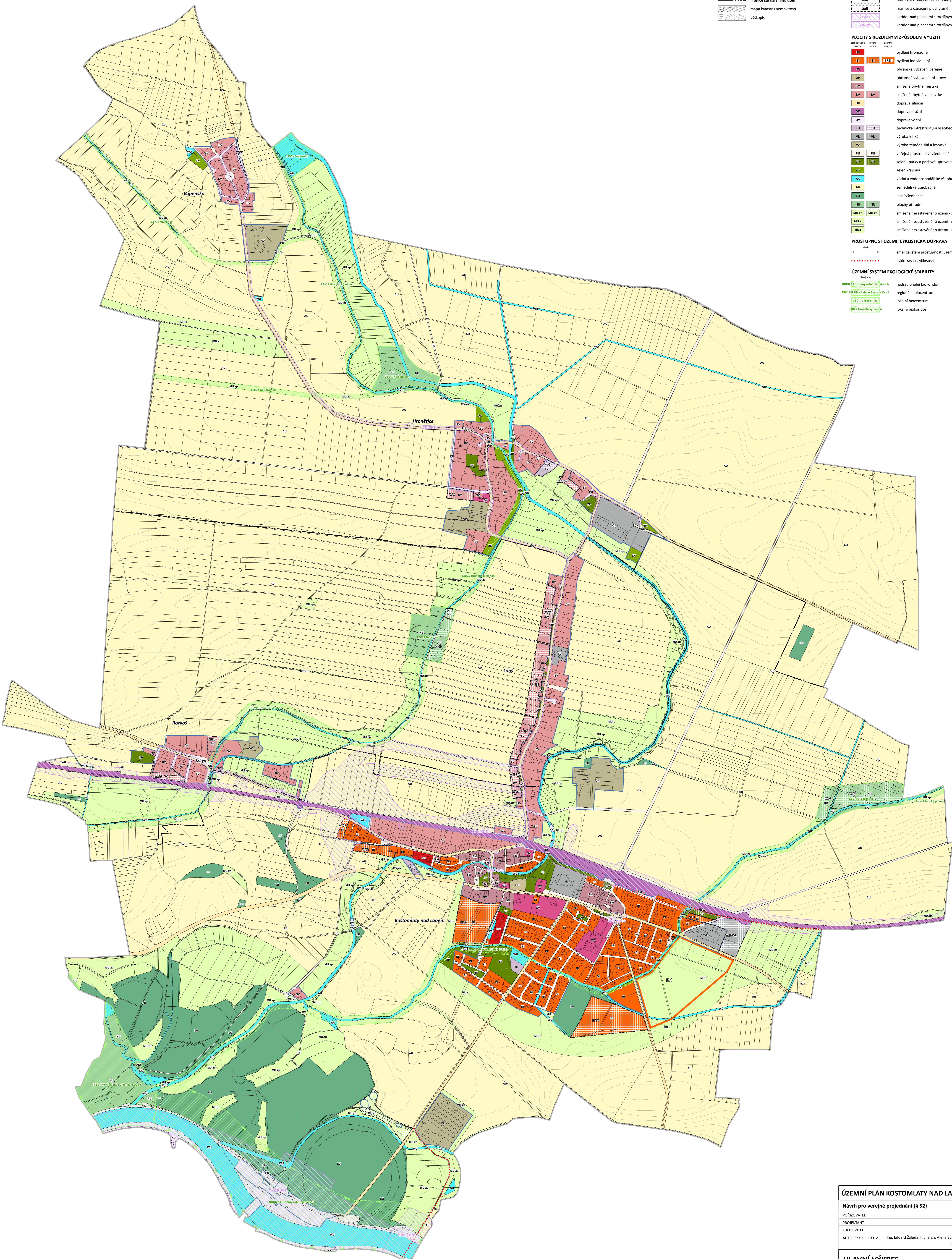
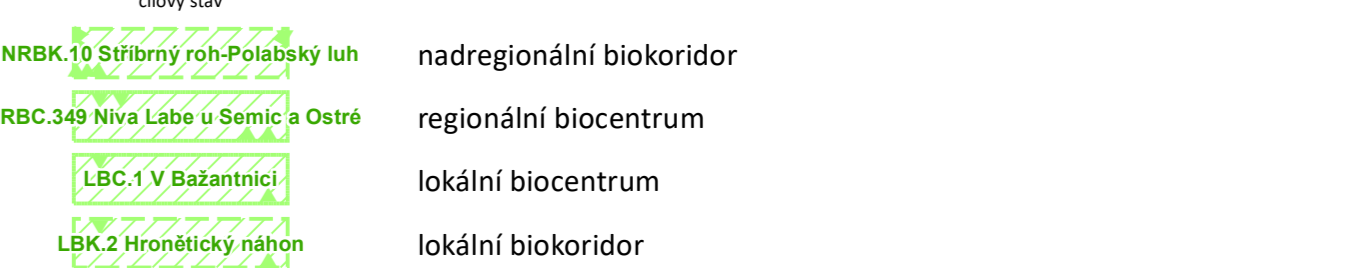
PLOCHY S ROZDÍLNÝM ZPŮSOBEM VYUŽITÍ



PROSTUPNOST ÚZEMÍ, CYKLISTICKÁ DOPRAVA



ÚZEMNÍ SYSTÉM EKOLOGICKÉ STABILITY



| | | | |
|---|-----------------------------|-------------------|---|
| ÚZEMNÍ PLÁN KOSTOMLATY NAD LABEM | | | |
| Návrh pro veřejné projednání (§ 52) | | | |
| POŘIZOVATEL | Městský úřad Nymburk | PROJEKTANT | Ing. Eduard Žaluda |
| ZHOTOVITEL | ŽALUDA, projektová kancelář | AUTORSKÝ KOLEKTIV | Ing. Eduard Žaluda, Ing. arch. Alena Švandlíková, RNDr. Ing. Miroslav Vrtíška, Ph.D., Ing. arch. Rostislav Aubrecht, Mgr. Michal Bobr |
| HLAVNÍ VÝKRES | VÝKRES C. | 2 | PARCE XI/2023 MĚŘÍTKO 1 : 5 000 |