

ÚZEMNÍ PLÁN KOSTOMLATY NAD LABEM

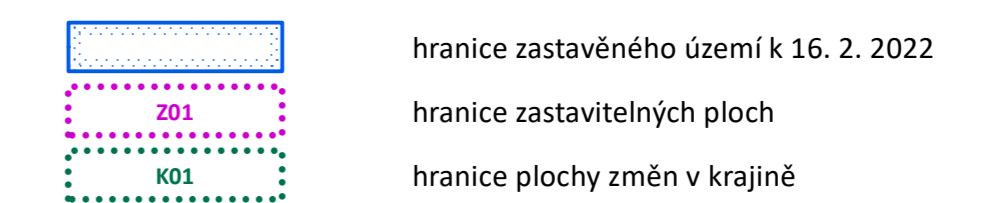
JEVY INFORMATIVNÍ

MAPOVÝ PODKLAD

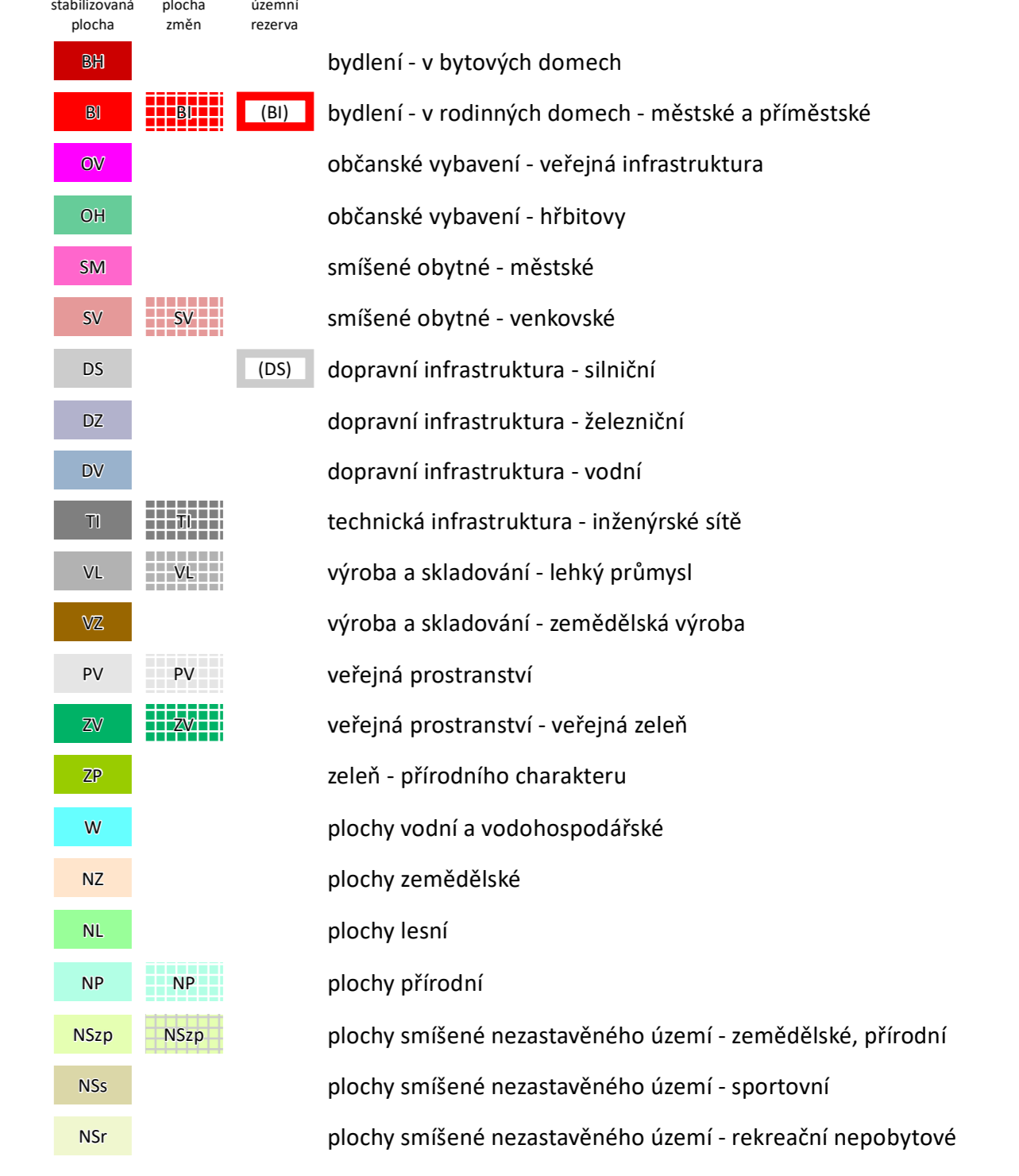


JEVY SCHVALOVANÉ

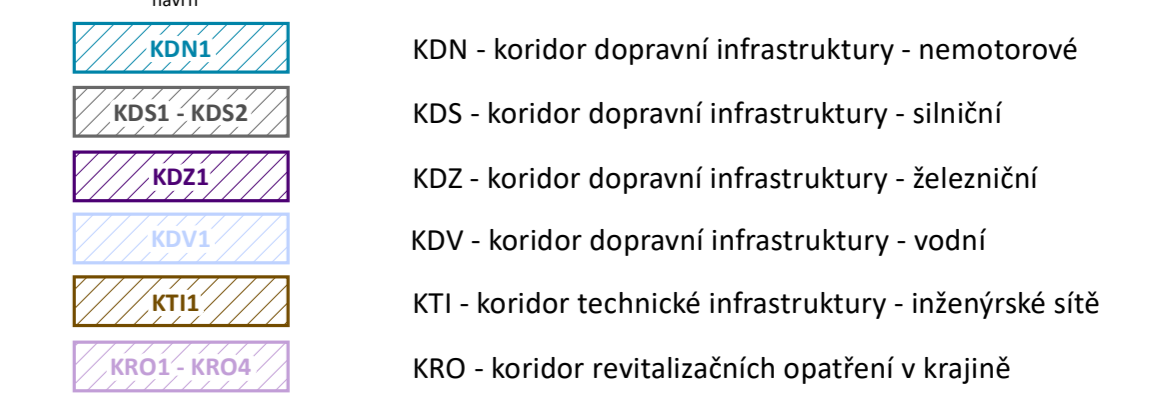
HRANICE



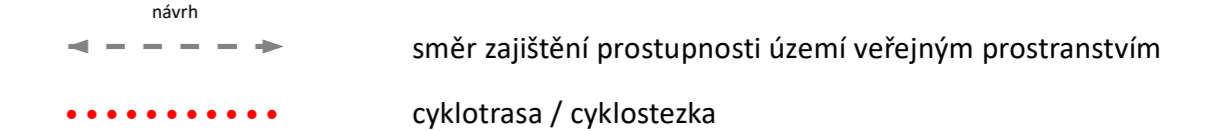
PLOCHY S ROZDÍLNÝM ZPŮSOBEM VYUŽITÍ



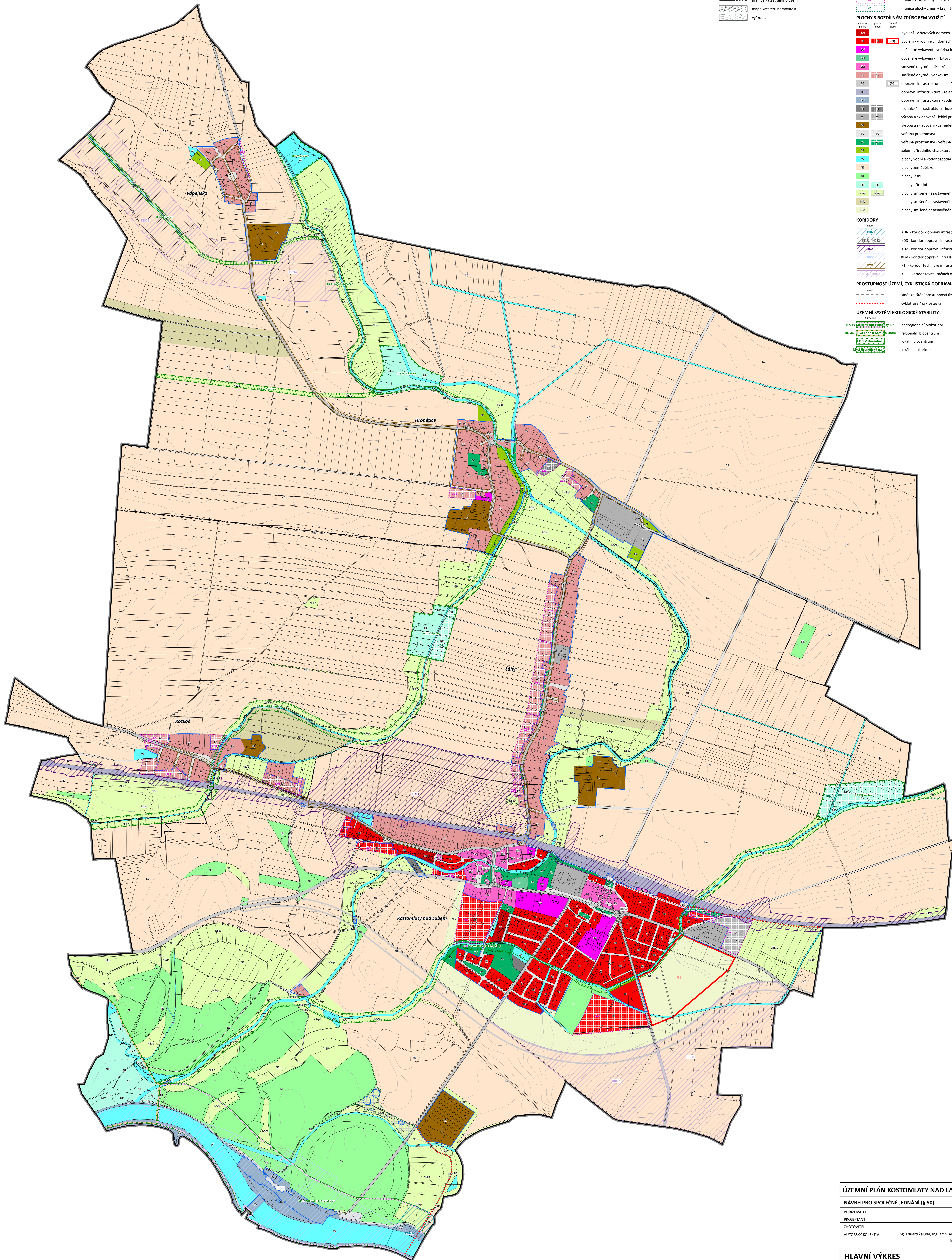
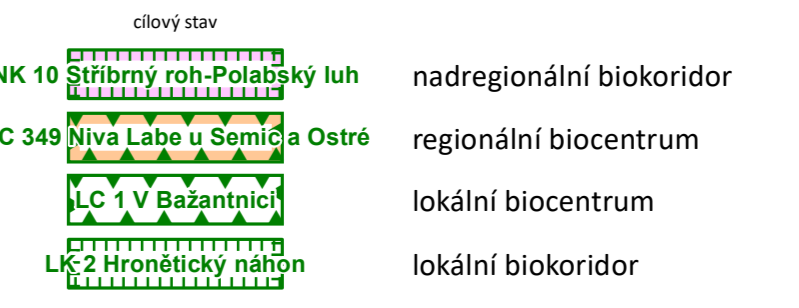
KORIDORY



PROSTUPNOST ÚZEMÍ, CYKLISTICKÁ DOPRAVA



ÚZEMNÍ SYSTÉM EKOLOGICKÉ STABILITY



ÚZEMNÍ PLÁN KOSTOMLATY NAD LABEM			
NÁVRH PRO SPOLÉČNÉ JEDNÁNÍ (§ 50)			
POŘIZOVATEL	Městský úřad Nymburk	PROJEKTANT	Ing. Eduard Žaluda
ZHOTOVITEL	ŽALUDA, projektová kancelář	AUTORSKÝ KOLEKTIV	Ing. Eduard Žaluda, Ing. arch. Alena Švandelíková, RNDr. Ing. Miroslav Vrtíška, Ing. arch. Rostislav Aubrecht, Mgr. Michal Bobr
HLAVNÍ VÝKRES	VÝKRES C	2	IV/2022 MĚŘÍTKO 1 : 5 000