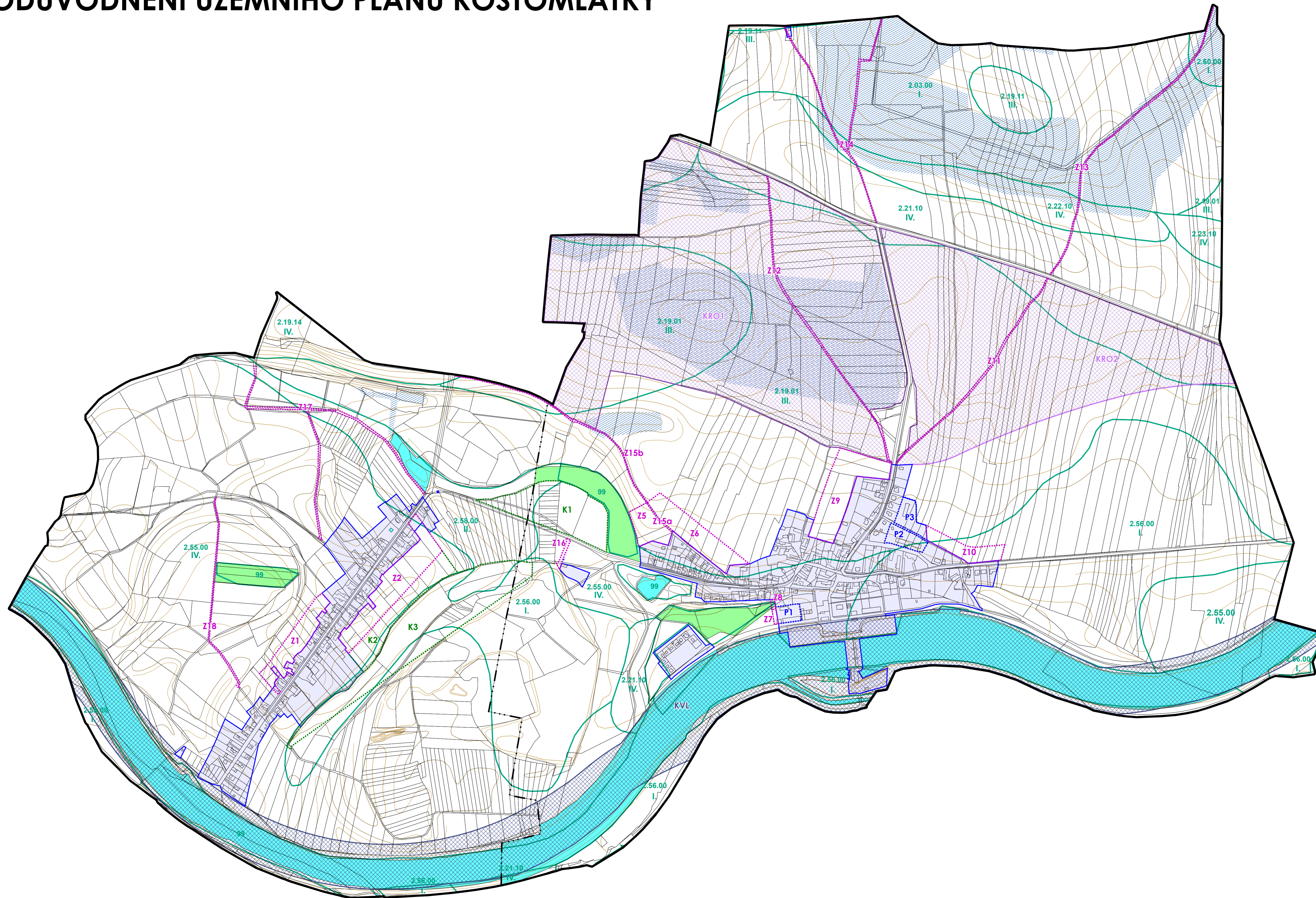


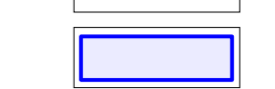

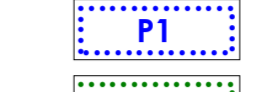
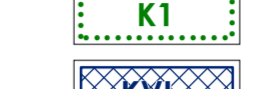








ODŮVODNĚNÍ ÚZEMNÍHO PLÁNU KOSTOMLÁTKY



LEGENDA

-  hranice správního území obce
-  hranice katastrálního území
-  zastavěné území k datu 1.7.2013
-  zastavitelné plochy
-  plochy přestavby
-  plochy změn v krajině
-  KVL - koridor vodní dopravy Labe: Pardubice – hranice SRN
-  KRO - koridor pro revitalizační opatření v krajině
-  hranice bonitované půdně ekologické jednotky (BPEJ)
-  investice do půdy - plošné
-  plochy vodní a vadohospodářské
-  plochy lesní

ODŮVODNĚNÍ ÚZEMNÍHO PLÁNU KOSTOMLÁTKY

POŘIZOVATEL	Městský úřad NYMBURK	DATA
OBJEDNATEL	Obec KOSTOMLÁTKY	
PROJEKTANT	Ing. Eduard Žaluda	
ZHOTOVITEL	ŽALUDA, projektová kancelář	
AUTORSKÝ KOLEKTIV	Ing. Eduard Žaluda Ing. Roman Vodný, Ing. Slavomír Jaroš, Mgr. Vít Holub Ing. Renata Kašpárková, Ing. arch. Edita Vávrová, Petr Schejbal	IV/2015

VÝKRES PŘEDPOKLÁDANÝCH ZÁBORŮ PŮDNÍHO FONDU

Výkres předpokládaných záborů půdního fondu	PARE	VÝKRES Č. 3	MĚŘÍTKO 1:5000
---	------	--------------------	-----------------------