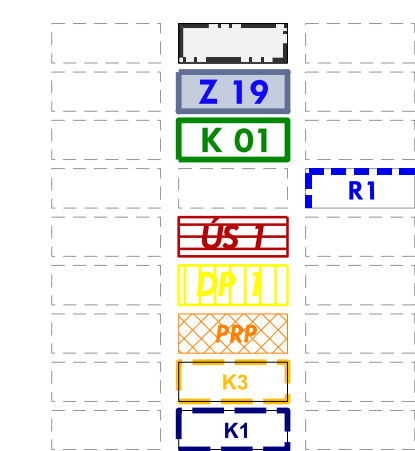


VÝKRES ZÁKLADNÍHO ČLENĚNÍ

LEGENDA

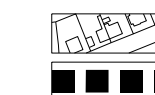
STAV NÁVRH REZERVA

základní členění území

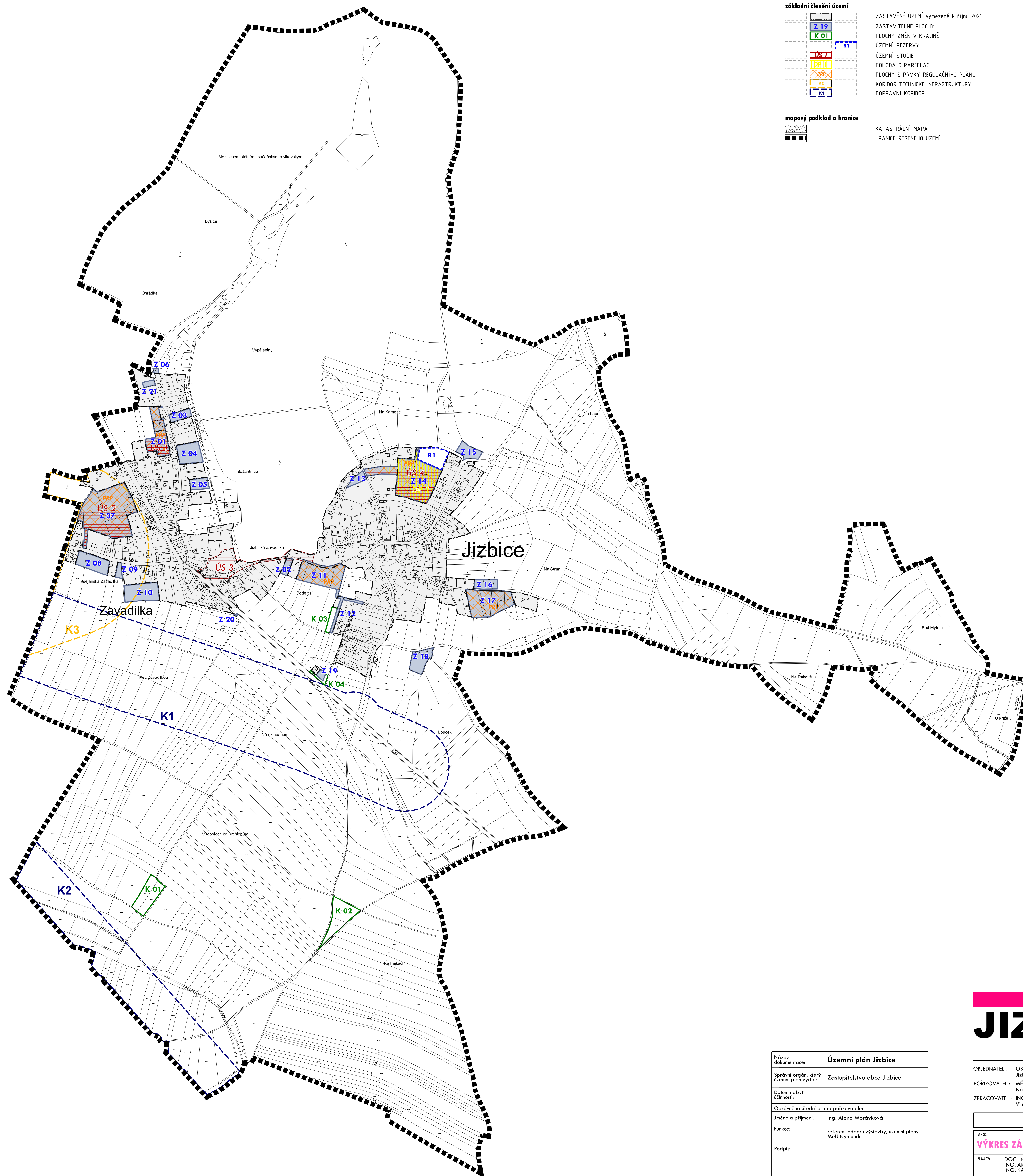


ZASTAVĚNÉ ÚZEMÍ vymezené k říjnu 2021
 ZASTAVITELNÉ PLOCHY
 PLOCHY ZMĚN V KRAJINĚ
 ÚZEMNÍ REZERVY
 ÚZEMNÍ STUDIE
 DOHODA O PARCELACI
 PLOCHY S PRVKY REGULAČNÍHO PLÁNU
 KORIDOR TECHNICKÉ INFRASTRUKTURY
 DOPRAVNÍ KORIDOR

mapový podklad a hranice



KATASTRÁLNÍ MAPA
 HRANICE ŘEŠENÉHO ÚZEMÍ



JIZBICE

ÚZEMNÍ PLÁN

OBJEDNATEL : OBEC JIZBICE
 Jizbice 72, 288 02 Nymburk
 POŘIZOVATEL : MĚSTSKÝ ÚŘAD NYMBURK, odbor výstavby
 Náměstí Přemyslovců 163, Nymburk
 ZPRACOVATEL : ING. ARCH. IVAN KAPLAN - AGORA STUDIO
 Vinohradská 156, Praha 3, 130 00

ÚZEMNÍ PLÁN	
VÝKRES	ČÍSLO PRV. NI
VÝKRES ZÁKLADNÍHO ČLENĚNÍ	PRŮB.
ZPRACOVATEL:	DOC. ING. ARCH. IVAN KAPLAN ING. ARCH. KLARA VACHALOVÁ ING. KATEŘINA JELINKOVÁ
škála:	1 : 5 000
datum:	11/2021

Název dokumentace:	Územní plán Jizbice
Správní orgán, který územní plán vydal:	Zastupitelstvo obce Jizbice
Datum nabytí účinnosti:	
Oprávněná úřední osoba pořizovatele:	
Jméno a příjmení:	Ing. Alena Morávková
Funkce:	referent odboru výstavby, územní plány MěÚ Nymburk
Podpis:	
Ořech úředního razítka:	