


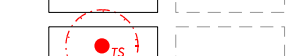













# KONCEPCE TECHNICKÉ INFRASTRUKTURY




## LEGENDA

STAV NÁVRH



### technická infrastruktura

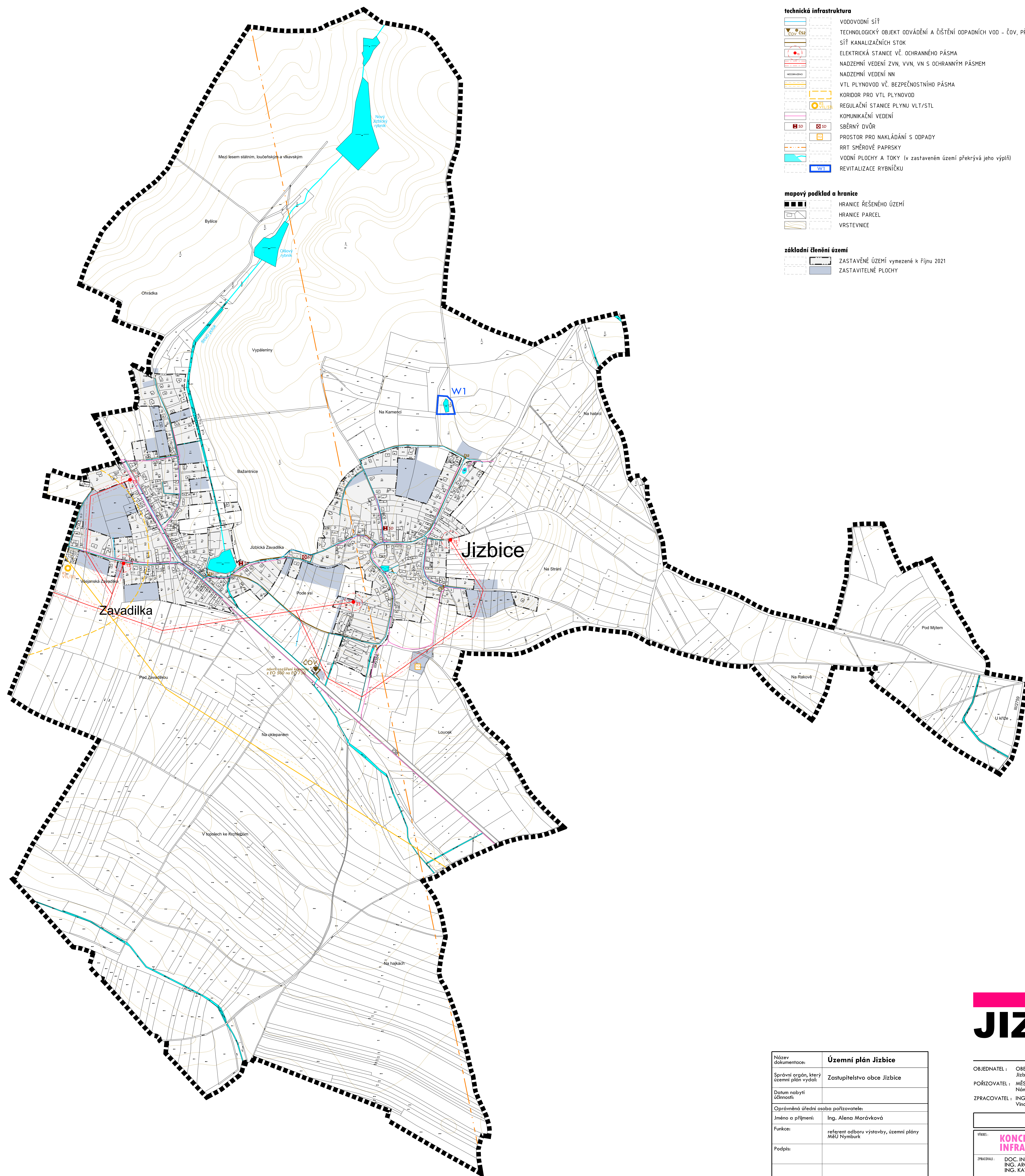
-  VODOVODNÍ SÍŤ
-  TECHNOLOGICKÝ OBJEKT ODVÁDĚNÍ A ČIŠTĚNÍ ODPADNÍCH VOD - ČOV, PŘEČERPÁVACÍ STANICE
-  SÍŤ KANALIZAČNÍCH STOK
-  ELEKTRICKÁ STANICE VČ. OCHRANNÉHO PÁSMO
-  NADZEMNÍ VEDENÍ ZVN, VVN, VN S OCHRANNÝM PÁSMEM
-  NADZEMNÍ VEDENÍ NN
-  VTL PLYNOVOD VČ. BEZPEČNOSTNÍHO PÁSMO
-  KORIDOR PRO VTL PLYNOVOD
-  REGULÁČNÍ STANICE PLYNU VLT/STL
-  KOMUNIKAČNÍ VEDENÍ
-  SBĚRNÝ DVŮR
-  PROSTOR PRO NAKLÁDÁNÍ S ODPADY
-  RRT SMĚROVÉ PAPSRY
-  VODNÍ PLOCHY A TOKY (v zastaveném území překrývá jeho výplň)
-  REVITALIZACE RYBNÍČKU

### mapový podklad a hranice

-  HRANICE ŘEŠENÉHO ÚZEMÍ
-  HRANICE PARCEL
-  VRSTEVNICE

### základní členění území

-  ZASTAVĚNÉ ÚZEMÍ vymezené k říjnu 2021
-  ZASTAVITELNÉ PLOCHY



Název dokumentace:	<b>Územní plán Jizbice</b>
Správní orgán, který územní plán vydal:	Zastupitelstvo obce Jizbice
Datum nabytí účinnosti:	
Oprávněná úřední osoba pořizovatele:	
Jméno a příjmení:	Ing. Alena Morávková
Funkce:	referent odboru výstavby, územní plány MěÚ Nymburk
Podpis:	
Ořik úředního razítka:	

# JIZBICE

## ÚZEMNÍ PLÁN

OBJEDNATEL : OBEC JIZBICE  
Jizbice 72, 288 02 Nymburk  
POŘIZOVATEL : MĚSTSKÝ ÚŘAD NYMBURK, odbor výstavby  
Náměstí Přemyslovců 163, Nymburk  
ZPRACOVATEL : ING. ARCH. IVAN KAPLAN - AGORA STUDIO  
Vinohradská 156, Praha 3, 130 00

<b>ÚZEMNÍ PLÁN</b>	
VIKUS :	ČÍSLO PRK. : <b>N4</b>
ZPRACOVATEL :	PRK. :
DOC. ING. ARCH. IVAN KAPLAN ING. ARCH. KLARA VACHALOVA ING. KATEŘINA JELINKOVÁ	
měřítko : 1 : 5 000	datum : 11 / 2021
