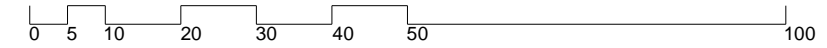




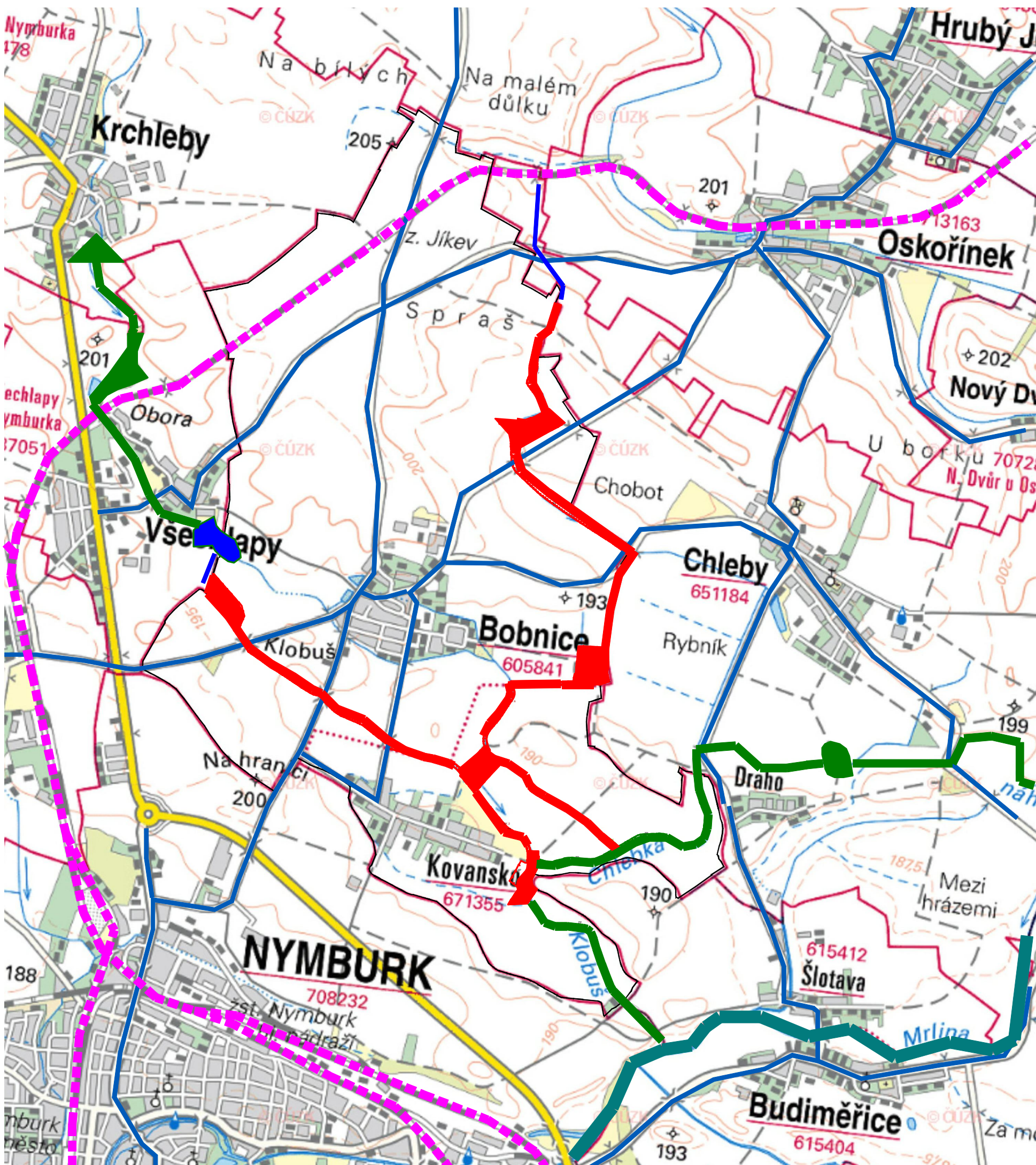
# ÚZEMNÍ PLÁN BOBNICE

## VÝKRES ŠIRŠÍCH VZTAHŮ



### LEGENDA

-  HRANICE ŘEŠENÉHO ÚZEMÍ
-  silnice II. a III. tříd
-  železnice
-  ÚSES - BIODORIDOR lokální (dle ÚPD)
-  ÚSES - BIODORIDOR lokální (návrh)
-  ÚSES - BIOCENTRUM lokální
-  ÚSES - BIOCENTRUM lokální
-  ÚSES - BIODORIDOR regionální (dle ÚPD)
-  ÚSES výrazné návaznosti k dořešení v sousedních ÚPD



GENERÁLNÍ PROJEKTANT: sw architekti s.r.o. Ing. arch. Tomáš Slavík   autorizovaný architekt ČKA 03 930   Komenského nám.17, 561 12 Brandýs nad Orlicí   gsm + 420 732 807 128   tomas.slavik@swarchitekti.cz   www.swarchitekti.cz			
OBJEDNATEL: OBEC BOBNICE	ODŮVODNĚNÍ	Č. ZAKÁZKY: 71.8	DATUM: leden 2023
<b>ÚZEMNÍ PLÁN BOBNICE</b>		MĚŘÍTKO	Č. VÝKRESU
VÝKRES ŠIRŠÍCH VZTAHŮ		1:25 000	<b>B/II.1</b>