



# MĚSTSKÝ ÚŘAD NYMBURK

odbor správy městského majetku

Náměstí Přemyslovců 163, 288 28 Nymburk

Váš dopis zn.:  
Ze dne:  
Číslo jednací: MUNYM-050/ 52431 /2017/Kon  
Vyřizuje: Ing. Konhefr Jiří  
Telefon: 325501260  
Nymburk: 27.10.2017

Město Nymburk  
Odbor OSMM  
Nám. Přemyslovců 163  
28802 Nymburk

## VEŘEJNÁ VYHLÁŠKA

### Oznámení o návrhu opatření obecné povahy pro stanovení místní úpravy provozu na místních komunikacích a výzva k uplatnění připomínek nebo námitek

Městský úřad Nymburk, Odbor správy městského majetku města, jako orgán státní správy příslušný podle § 124 odst. 6 zákona č. 361/2000 Sb., o provozu na pozemních komunikacích, ve znění pozdějších předpisů, (dále jen „zákon o silničním provozu“), na základě žádosti, které podalo město Nymburk, Nám. Přemyslovců 163, 28802 Nymburk, zahájil řízení o návrhu opatření obecné povahy v souladu s ustanovením § 171 a následujících částí šesté zákona č. 500/2004 Sb., správní řád, ve znění pozdějších předpisů (dále jen „správní řád“) a podle § 77 odst. 1 písm. c) a odst. 5 zákona č. 361/2000 Sb., o silničním provozu, předkládá návrh opatření obecné povahy pro

#### stanovení místní úpravy provozu

#### spočívající v umístění následujícího dopravního značení:

osazení, úprava a doplnění dopravního značení místních komunikací v lokalitě mezi ul. Letců R.A.F., ul. Okružní a ul. Tyršova v obci Nymburk (sídlíště Drahelice) – viz schéma navrženého DZ.

Na vjezdech do lokality bude osazeno DZ č. IP22 „Změna přednosti v jízdě“, toto dopravní značení bude osazeno po dobu min. 6 měsíců od stanovení a realizace místní úpravy provozu.

**Umístění a provedení dopravního značení musí odpovídat platným právním předpisům a normám.**

**Městský úřad Nymburk, Odbor správy městského majetku města v y z ý v á** dotčené osoby k podání připomínek nebo námitek k tomuto podanému návrhu, a to ve lhůtě do 30 dnů ode dne zveřejnění tohoto návrhu.

V souladu s § 172 odst. 4 a 5 správního řádu může uplatnit písemné připomínky nebo námítky kdokoli, jehož práva, povinnosti nebo zájmy mohou být opatřením obecné povahy přímo dotčeny. Připomínky a námítky musí mít předepsané náležitosti podání (dle § 37 správního řádu) a lze je podat na Odboru správy městského majetku, Městského úřadu Nymburk, Náměstí Přemyslovců 163, 28802 Nymburk.

## O d ů v o d n ě n í :

Městský úřad Nymburk, odbor správy městského majetku města obdržel žádost města Nymburka o stanovení místní úpravy provozu na místních komunikacích v lokalitě mezi ul. Letců R.A.F., ul. Okružní a ul. Tyršova v obci Nymburk – ul. I. Olbrachta, ul. Jurije Gagarina, ul. Gen. Ant. Sochora, ul. Karla Čapka, ul. Mládežnická, ul. Vítkovická, ul. Alfonze Muchy, ul. Hrnčířova, ul. Dědinova, ul. U Výměníku 2, ul. Josefa Mánesa, ul. Jiřího Wolkera, ul. Mikoláše Alše, ul. U Výměníku 1, ul. Za č.p. 1898-1903 sídliště a ul. Za č.p. 1936-1941 sídliště. Požadovaná místní úprava provozu spočívá v osazení, úpravě a doplnění dopravního značení na výše uvedených komunikacích. Důvodem je realizovaná revitalizace sídliště Drahelice a úprava přednosti na místních komunikacích v celé lokalitě sídliště Drahelice na přednost zprava. K návrhu je doloženo vyjádření DI Policie ČR vedené pod č.j.: KRPS-274941-1/ČJ-2016-010806-PD ze dne 07.09.2016, vyj. č.j.: KRPS-337527-1/ČJ-2016-010806-SMÚP ze dne 11.10.2016, vyj. č.j.: KRPS-438612-1/ČJ-2014-010806-PD ze dne 19.01.2015, vyj. č.j.: KRPS-382465-1/ČJ-2014-010806-PD ze dne 25.11.2014.

Požadovaná místní úprava provozu spočívá v osazení a úpravě dopravního značení dle přiložené situace DZ – přílohy č.2, která je nedílnou součástí tohoto oznámení. Jedná se o dopravní značení, které vyznačuje parkovací stání a dopravní režim. Na vjezdech do lokality bude osazeno DZ č. IP22 „Změna přednosti v jízdě“, toto dopravní značení bude osazeno po dobu min. 6 měsíců od stanovení a realizace místní úpravy provozu.

Důvodem úpravy přednosti na místních komunikacích je zajištění dopravy v klidu a zvýšení bezpečnosti dopravní situace.

Ing. Konhefr Jiří, v.r.  
samostatný referent  
oprávněná úřední osoba

otisk úředního razítka

Oznámení o návrhu opatření obecné povahy pro stanovení místní úpravy provozu na pozemní komunikaci a výzva k uplatnění připomínek nebo námitek budou zveřejněny na úřední desce města Nymburk. Současně bude písemnost zveřejněna též způsobem umožňujícím dálkový přístup na webových stránkách města Nymburk ([www.mesto-nymburk.cz](http://www.mesto-nymburk.cz)). Tento dokument musí být vyvěšen na úřední desce po dobu 15 dnů. Poslední den této lhůty je dnem doručení.

Vyvěšeno na úřední desce města Nymburk a současně zveřejněno i způsobem umožňujícím dálkový přístup na [www.mesto-nymburk.cz](http://www.mesto-nymburk.cz)

Vyvěšeno dne: .....

Sejmuto dne: .....

.....  
osoba pověřená vývěsní službou

.....  
osoba pověřená vývěsní službou

.....  
podpis, razítko úřadu

.....  
podpis, razítko úřadu

**Příloha:**

- 1) vyj. DI Policie ČR vedené pod č.j.: KRPS-274941-1/ČJ-2016-010806-PD ze dne 07.09.2016, č.j.: KRPS-337527-1/ČJ-2016-010806-SMÚP ze dne 11.10.2016, č.j.: KRPS-438612-1/ČJ-2014-010806-PD ze dne 19.01.2015 a č.j.: KRPS-382465-1/ČJ-2014-010806-PD ze dne 25.11.2014
- 2) návrh dopravního značení

**Dále obdrží:**

**MP Nymburk**

**Krajské ředitelství Policie Středočeského kraje, Dopravní inspektorát Nymburk**

**TS města Nymburka**



Pomáhat a chránit

KRAJSKÉ ŘEDITELSTVÍ POLICIE STŘEDOČESKÉHO KRAJE



Územní odbor Nymburk  
Dopravní inspektorát

KRPS-274941-1/ČJ-2016-010806-PD

7. září 2016

Počet listů: 2

Přílohy: 1/1

HIGHWAY DESIGN, s.r.o.

Okružní 948/7

500 03 Hradec Králové

### Nymburk – revitalizace sídliště Drahelice – VI. etapa

Dopravní inspektorát PCR Nymburk jako dotčený orgán dle § 16 odst. 2 písm. b) zákona č. 13/1997 Sb., o pozemních komunikacích, ve znění pozdějších předpisů, na základě Vaší žádosti a předložené projektové dokumentace pro stavební povolení na výše uvedenou akci, Vám po prostudování a provedeném místním šetření vydává následující stanovisko.

Obsahem předložené projektové dokumentace je rekonstrukce technicky nevyhovujících ploch v ulicích Karla Čapka, Jurije Gagarina a Vítkovická v Nymburce. V rámci stavby budou v lokalitě zóny s dopravním omezením 30 km/h na místních komunikacích zřízeny prvky pro snížení rychlosti vozidel. V lokalitě budou dále rozšířeny parkovací plochy, dobudovány komunikace pro pěší a rekonstruovány stávající komunikace pro pěší s prvky pro pohyb osob s omezenou schopností pohybu a orientace. Dopravní režim zůstane zachován.

Dopravní inspektorát má k předložené dokumentaci následující připomínky:

- V předložené situaci nejsou zakresleny rozhledové poměry. Parkovací stání u křižovatek, míst pro přecházení (včetně míst, kde je umožněno přecházení z chodníku na jedné straně komunikace na chodník na druhé straně komunikace) nebo přechodu pro chodce, budou omezena dle rozhledových poměrů v souladu s ČSN 73 6102, resp. ČSN 73 6110.
- Středový ostrov okružní křižovatky bude oddělen obrubou nad jízdni pruh okružní křižovatky o 3 až 5 cm.
- Veřejné osvětlení musí být navrženo a provedeno v souladu s TKP 15.
- Vjezdy na parkoviště budou provedeny v šířce min. 5,5 m (u č.p. 2043 a 2045).
- Součástí předložené dokumentace nejsou řezy komunikací.
- V lokalitě je v VI. etapě navržena přednost zprava. V souvislosti s tím bude před otevřením stavby VI. etapy upravena přednost v celé lokalitě sídliště na přednost zprava. Jedná se o lokalitu vymezenou ulicemi Letců R.A.F., Okružní a Tyršova. Na vjezdech do lokality s předností zprava bude na dobu cca 6 měsíců umístěno DZ č. IP22 „Změna přednosti v jízdě“, případně ještě může být doplněno „přednost zprava“.
- Bude doplněno DZ č. IZ8a,b na vjezdu do ul. Vítkovická z ul. Okružní.
- Prostor pro kontejnery na parkovišti u č.p. 2040 nebude přesahovat délku parkovacího stání. Prostor bude výškově oddělen od komunikace (v úrovni chodníku). Pokud bude prostor zastřešen, bude konstrukce umístěna min. 0,5 m od okraje komunikace.
- Způsob nástupní plochy do vozovky pro umožnění přecházení v křižovatce ulic Okružní a Jurije Gagarina je nevhodné z hlediska možných různých pohybů chodců v křižovatce a počtu nástupních ploch, které si odbočující řidič musí hlídat. Dopravní inspektorát doporučuje provést jednu širší nástupní plochu (cca 3,0 m) a pro zamezení vstupu chodců v jiném místě, umístit např. zábradlí.
- V ul. Jurije Gagarina bude před křižovatkou s ul. Vítkovická doplněno DZ č. B24a a B24b. Na místní komunikaci u č.p. 4006 před křižovatkou s ul. Vítkovická bude doplněno DZ č. B24b.

Okružní křižovatka bude provedena v souladu s TP 135 - Projektování okružních křižovatek na silnicích a místních komunikacích.

Zpomalovací prahy budou provedeny dle TP 85 - Zpomalovací prahy - (násvětlení, provedení, označení atd.).

Dopravní značky musí být osazeny ve stanovené výšce a vzdálenosti podle TP 65 Zásad pro dopravní značení na pozemních komunikacích.

Vodorovné dopravní značení bude provedeno dle TP 133 - Zásad pro vodorovné dopravní značení na pozemních komunikacích.

Dopravní značky musí být rozměrem a barevným provedením v souladu s vyhl. č. 294/2015 Sb., kterou se provádějí pravidla provozu na pozemních komunikacích.

**Dopravní inspektorát PČR Nymburk požaduje před zahájením stavby předložit k odsouhlasení podrobné zpracování návrhu dopravně inženýrských opatření (DIO).**

Zpracoval: por. Ing. Pavel Fiala, tel. +974 878 253



**z r. por. Ing. Pavel Fiala**

**npor. Bc. Josef Ulrich, DIŠ**  
vedoucí DI Nymburk





Pomáhat a chránit

KRAJSKÉ ŘEDITELSTVÍ POLICIE STŘEDOČESKÉHO KRAJE

Územní odbor Nymburk  
Dopravní inspektorát

KRPS-337527-1/ČJ-2016-010806-SMÚP

11. října 2016

Počet listů: 1  
Přílohy: 1/2MěÚ Nymburk  
Odbor správy městského majetku  
Náměstí Přemyslovců 163  
288 28 Nymburk**Nymburk, I. Olbrachta – místní úprava provozu**

Dopravní inspektorát PČR Nymburk jako dotčený orgán podle § 77 odst. 2) písm. b) zákona č. 361/2000 Sb., ve znění pozdějších předpisů, vydává vyjádření ke stanovení místní úpravy provozu na pozemní komunikaci.

Předložený návrh dopravního značení spočívá v provedení vodorovného a svislého dopravního značení v Nymburce ul. I. Olbrachta. Jedná se o dopravní značení vyznačující parkovací stání a dopravní režim. Dopravní značení upravující přednost je pouze při výjezdu do ul. Letců R.A.F. a do ul. Karla Čapka.

U ul. Josefa Mánesa, Jiřího Wolкера a Mikoláše Alše bude z obou směrů umístěno stejné dopravní značení (B11 nebo B1) tak, aby bylo z obou směrů dopravní značení se stejným významem. Pod DZ č. B11 (nebo B1) bude umístěna dodatková tabulka č. E13 „Mimo zásobování“. Umístění dodatkové tabulky č. E13 „Mimo dopravní obsluhy“ je pro tuto komunikaci nevhodné s ohledem na dopravně technický stav a její význam.

Dopravní značení musí být rozměrem a barevným provedením v souladu s vyhl. č. 294/2015 Sb., kterou se provádějí pravidla provozu na pozemních komunikacích.

Svislé dopravní značení bude provedeno podle zásad pro dopravní značení na pozemních komunikacích - TP 65.

Vodorovné dopravní značení bude provedeno dle TP 133 - Zásad pro vodorovné dopravní značení na pozemních komunikacích.

Zpracoval: por. Ing. Pavel Fiala, tel.: 974 878 253

z r. por. Ing. Pavel Fiala  
npor. Bc. Josef Ulrich, DIS  
vedoucí DT Nymburk









Pomáhat a chránit

KRAJSKÉ ŘEDITELSTVÍ POLICIE STŘEDOČESKÉHO KRAJE



Územní odbor Nymburk  
Dopravní inspektorát

KRPS-438612-1/ČJ-2014-010806-PD

19. ledna 2015

Počet listů: 1

Přílohy: 1/1

HIGHWAY DESIGN, s.r.o.  
Okružní 948/7  
500 03 Hradec Králové

### Nymburk – revitalizace sídliště Drahelice – IV. etapa – vyjádření DI PČR Nymburk.

Dopravní inspektorát PČR Nymburk na základě Vaší žádosti a předložené projektové dokumentace pro stavební povolení na výše uvedenou akci, Vám po prostudování a provedeném místním šetření v souladu s § 16 odst. 1) zákona č. 13/1997 Sb., o pozemních komunikacích, ve znění pozdějších předpisů, vydává následující stanovisko.

Obsahem předložené projektové dokumentace je rekonstrukce technicky nevyhovujících ploch v ulicích Jurije Gagarina, Dědinova, Hrnčířova, Alfonse Muchy a U výměníku v Nymburce. V rámci stavby budou v lokalitě „TEMPO 30“ na místní komunikaci zřízeny dlouhé zpomalovací prahy. V lokalitě budou dále rozšířeny parkovací plochy, dobudovány komunikace pro pěší a rekonstruovány stávající komunikace pro pěší s prvky pro pohyb osob s omezenou schopností pohybu a orientace. Dopravní režim zůstane zachován.

Dopravní inspektorát má k předložené dokumentaci následující připomínky:

- V ul. Jurije Gagarina vpravo ve směru jízdy od ul. Karla Čapka k ul. Letců R.A.F., budou výjezdy na tuto místní komunikaci (zejména z parkovišť), označeny svislým DZ č.P6, místní komunikace ul. Jurije Gagarina bude označena DZ č.P2 s DT č.E2b.

Zpomalovací prahy budou provedeny dle TP 85 - Zpomalovací prahy - (nasmělení, provedení, označení atd.).

Dopravní značky musí být osazeny ve stanovené výšce a vzdálenosti podle TP 65 Zásad pro dopravní značení na pozemních komunikacích.

Vodorovné dopravní značení bude provedeno dle TP 133 - Zásad pro vodorovné dopravní značení na pozemních komunikacích.

Dopravní značky musí být rozměrem a barevným provedením v souladu s vyhl. č. 30/2001 Sb., kterou se provádějí pravidla provozu na pozemních komunikacích a úprava a řízení provozu na pozemních komunikacích.

Dopravní inspektorát PČR Nymburk požaduje před zahájením stavby předložit k odsouhlasení podrobné zpracování návrhu dopravně inženýrských opatření (DIO).

Zpracoval: por. Bc. Pavel Fiala, tel.: 974 878 253



z r. por. Bc. Pavel Fiala

por. Bc. Josef Ulrich, DiS  
vedoucí DI Nymburk





KRAJSKÉ ŘEDITELSTVÍ PČR



35291/2014



Územní odbor Nymburk  
Dopravní inspektorát

Pracovní list a přílohy:

KRPS-382465-1/ČJ-2014-010806-PD

25. listopadu 2014

Město Nymburk  
Odbor rozvoje a investic městského úřadu  
Náměstí Přemyslovců 163  
288 28 Nymburk

Městský úřad NYMBURK	
Zprac.: _____	Podpis příjemce: _____
Dobro odesláno: 27-11-2014	Ukl. znak: _____
Číslo spisu: _____	_____
Číslo jedn.: 051/54997/2014	_____

Počet listů: 1  
Přílohy: 1/2

Nymburk, gen. A. Sochora – rekonstrukce ulice – vyjádření DI PČR Nymburk.

Dopravní inspektorát PČR Nymburk na základě Vaší žádosti a předložené změny projektové dokumentace na výše uvedenou akci, Vám po prostudování a provedeném místním šetření sděluje následující vyjádření.

Obsahem předložené změny projektové dokumentace na rekonstrukci ulice gen. A. Sochora v obci Nymburk je úprava šířkových parametrů komunikace a úprava parkovacích stání včetně dopravního značení.

Dopravní inspektorát má k předložené dokumentaci následující připomínky:

- Příjezdová komunikace na parkoviště u č.p.2079 bude rozšířena z navržené šířky 4,5 m na šířku 5,5 m, čímž dojde ke zrušení navržených krajních stání (zrušení 3 parkovacích stání).
- Parkovací stání pro vozidlo přepravující osobu těžce postiženou nebo osobu těžce pohybově postiženou „ZTP“ bude přesunuto tak, aby bylo možné vyznačit svislým dopravním značením č.IP12 s vyobrazením symbolu zařízení nebo prostoru pro osoby na vozíku dle přílohy č. 4 bod 1 vyhlášky č. 398/2009 Sb., ve znění pozdějších předpisů.
- Stožáry VO budou umístěny min. 0,5 od okraje komunikace.
- Dopravní značení bude v souvislosti se změnou dokumentace upraveno dle skutečného provedení stavby – parkovací stání, prostor u křižovatky Letců RAF a gen. A. Sochora.
- Jednosměrné komunikace budou vždy vyznačeny svislým DZ č.IP4b a B2 v každém úseku mezi jednotlivými křižovatkami.

Dopravní značky musí být osazeny ve stanovené výšce a vzdálenosti podle TP 65 Zásad pro dopravní značení na pozemních komunikacích.

Vodorovné dopravní značení bude provedeno dle TP 133 - Zásad pro vodorovné dopravní značení na pozemních komunikacích.

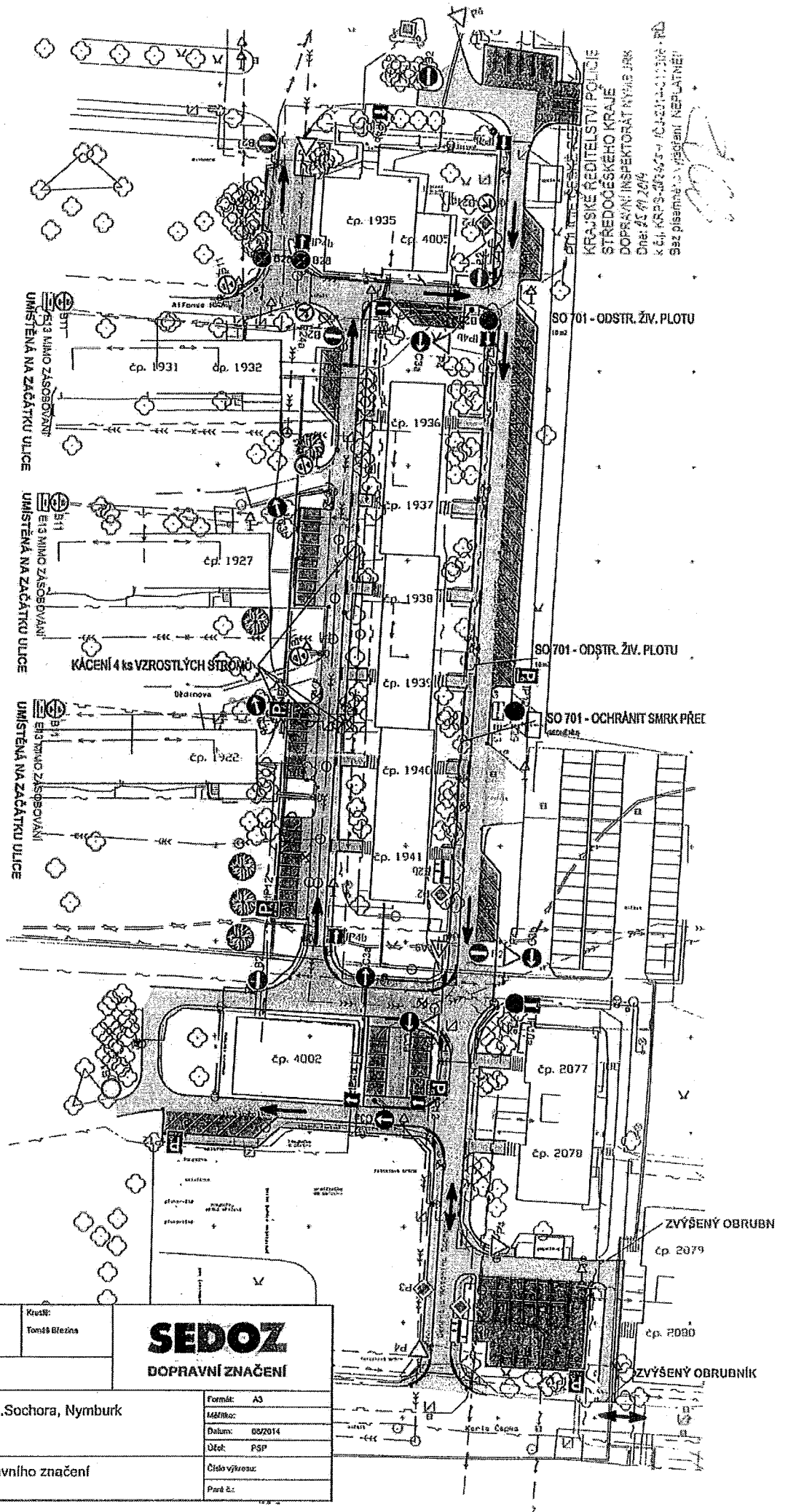
Dopravní značky musí být rozměrem a barevným provedením v souladu s vyhl. č. 30/2001 Sb., kterou se provádějí pravidla provozu na pozemních komunikacích a úprava a řízení provozu na pozemních komunikacích.

Na základě shora uvedených skutečností nemá dopravní inspektorát při respektování uvedených připomínek dalších požadavků.

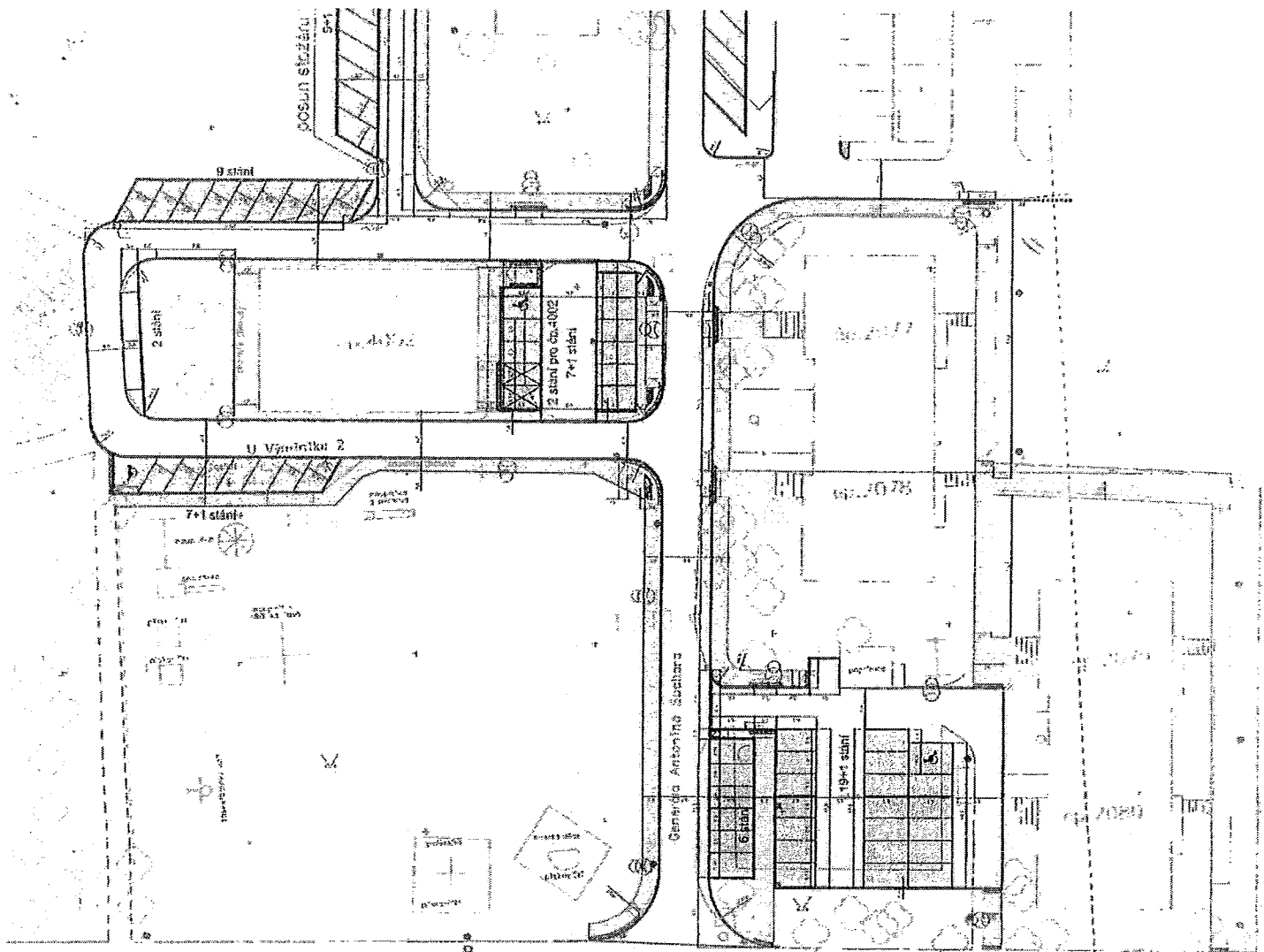
Zpracoval: por. Bc. Pavel Fiala, tel. 974 878 253



z r. por. Bc. Pavel Fiala  
npor. Bc. Josef Ulrich, DiS  
vedoucí DI Nymburk



Zodpovědná osoba: Tomáš Březina	Vypracoval: Tomáš Březina	Krušil: Tomáš Březina	<b>SEDOZ</b> DOPRAVNÍ ZNAČENÍ
Objednatel: Město Nymburk			
Akce: Rekonstrukce ul.G.A.Sochora, Nymburk		Formát: A3	Měřítko: Datum: 08/2014 Oček: PSP Číslo výkresu: Paré č.:
Cíleň: Návrh trvalého dopravního značení			



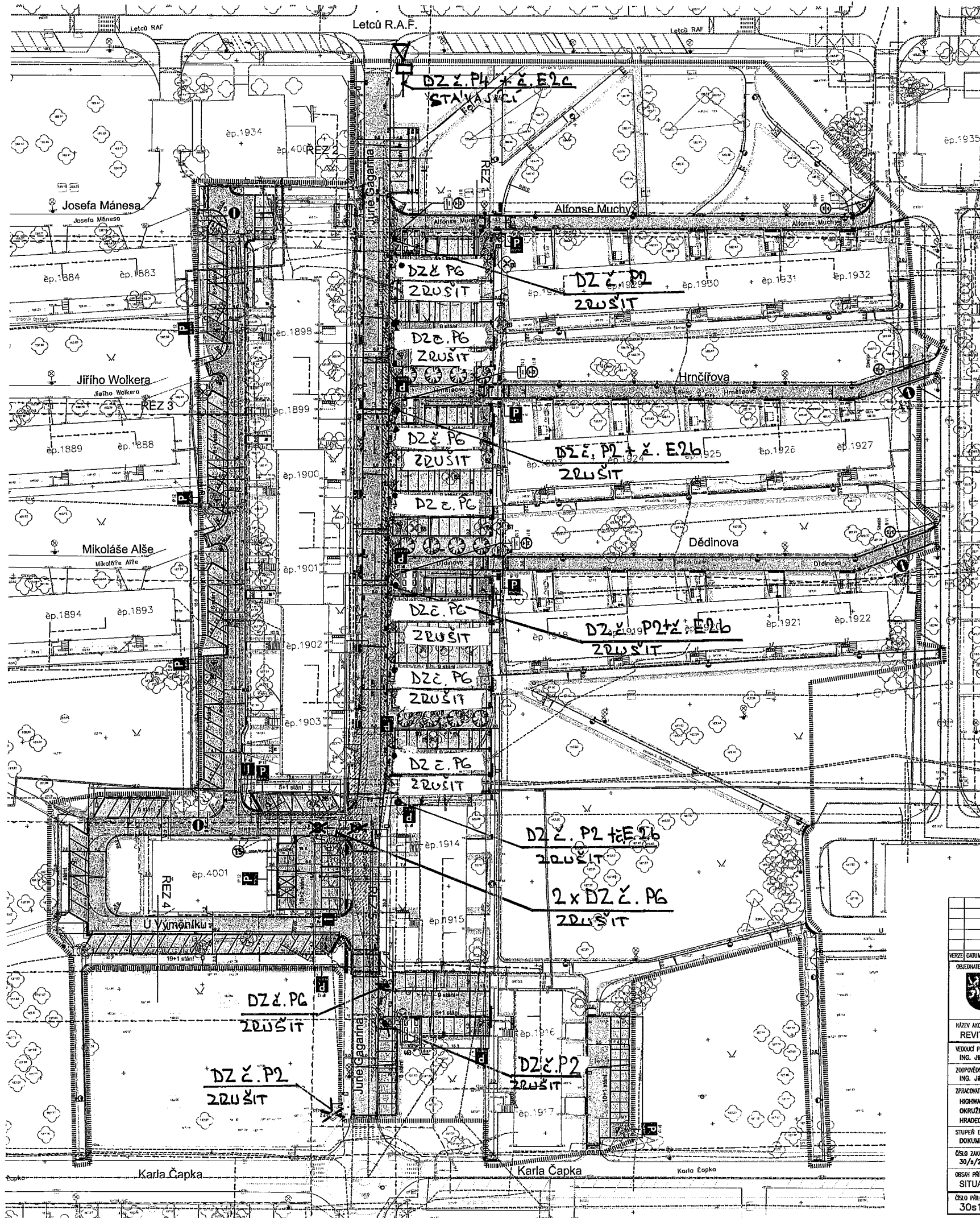
Kafka banka











- LEGENDA :**
- HRANICE ŘEŠENÉHO ÚZEMÍ
  - DLÁŽDĚNÁ VOZOVKA - BETONOVÁ DLAŽBA
  - PARKOVACÍ PLOCHY - BETONOVÁ ZATRAVŇOVACÍ DLAŽBA
  - PARKOVACÍ PLOCHY - BETONOVÁ DLAŽBA
  - PLOCHY RETARDÉRŮ - SMÍŠENÝ PROVOZ(BET. DLAŽBA)
  - NÁJEZDY NA RETARDÉRY - BETONOVÁ DLAŽBA
  - PĚŠÍ PLOCHY
  - DOPOJENÍ NA STÁVAJÍCÍ PLOCHY - BETON
  - PLOCHY ZELENÉ
  - VÁROVNÝ PÁS š. 0.4m, SNIŽENÝ OBRUBNÍK +0.02m
  - SIGNÁLNÍ PÁS š. 0.8m
  - OBRUBNÍK BETONOVÝ SILNIČNÍ š. 0.15m
  - OBRUBNÍK BETONOVÝ SILNIČNÍ SNIŽENÝ +0.02m
  - OBRUBNÍK PARKOVÝ / PŘEVÝŠENÝ (VODÍČÍ LINIE)
  - MOBILIÁR, STOJANY NA KOLA, ODPADKOVÉ KOŠE
  - NAVRŽENÉ STROMY
  - KÁCENÍ STÁVAJÍCÍCH STROMŮ A KEŘŮ
  - VÝŠKOVÁ ÚPRAVA STÁVAJÍCÍCH VPUSTÍ / NOVÁ VPUST
  - NOVÉ VEŘEJNÉ OSVĚTLENÍ, KABEL VO
  - RUŠENÉ STOŽÁRY VO
  - VODODROVNÉ DOPRAVNÍ ZNAČENÍ
  - SVISLÉ DOPRAVNÍ ZNAČENÍ
  - ROZHLEDOVÉ POLE V KRÍŽOVATKÁCH A NA PŘECHODECH
  - JIŽ ZREALIZOVANÉ ETAPY REVITALIZACE
  - PŘÍPRAVOVANÉ ETAPY REVITALIZACE

**STÁVAJÍCÍ INŽENÝRSKÉ SÍTĚ:**

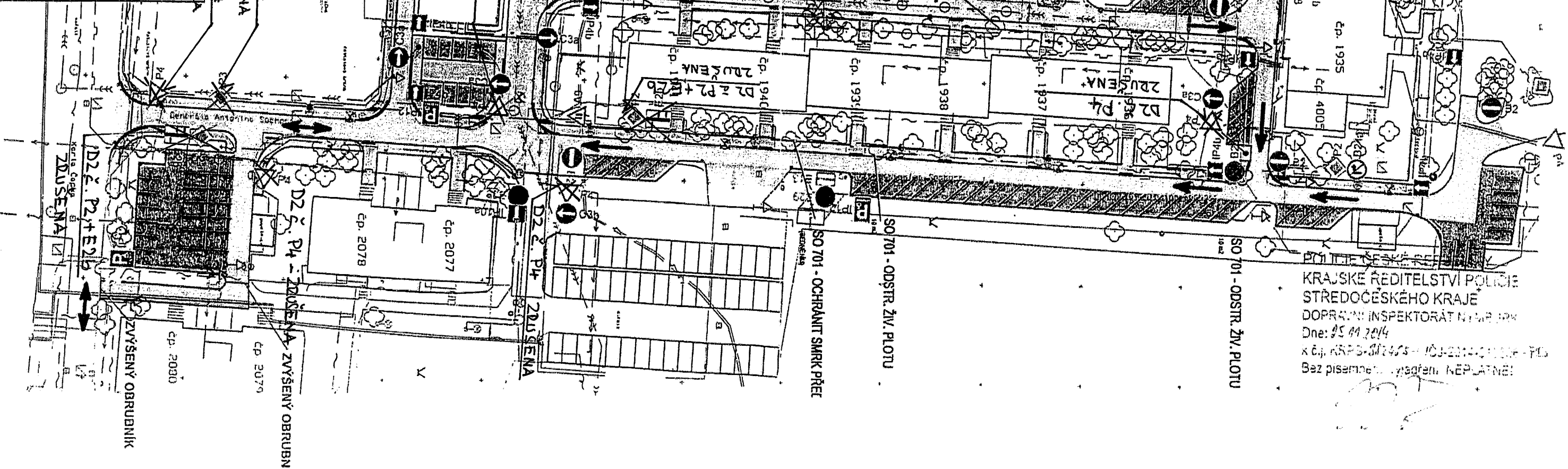
- VODOVOD
- PLYN
- EL. KABEL NN, VN
- KABEL VO
- KANALIZACE
- SDĚLOVACÍ KABELY
- ROZVODY TEPLA

**SEZNAM STAVEBNÍCH OBJEKTŮ**

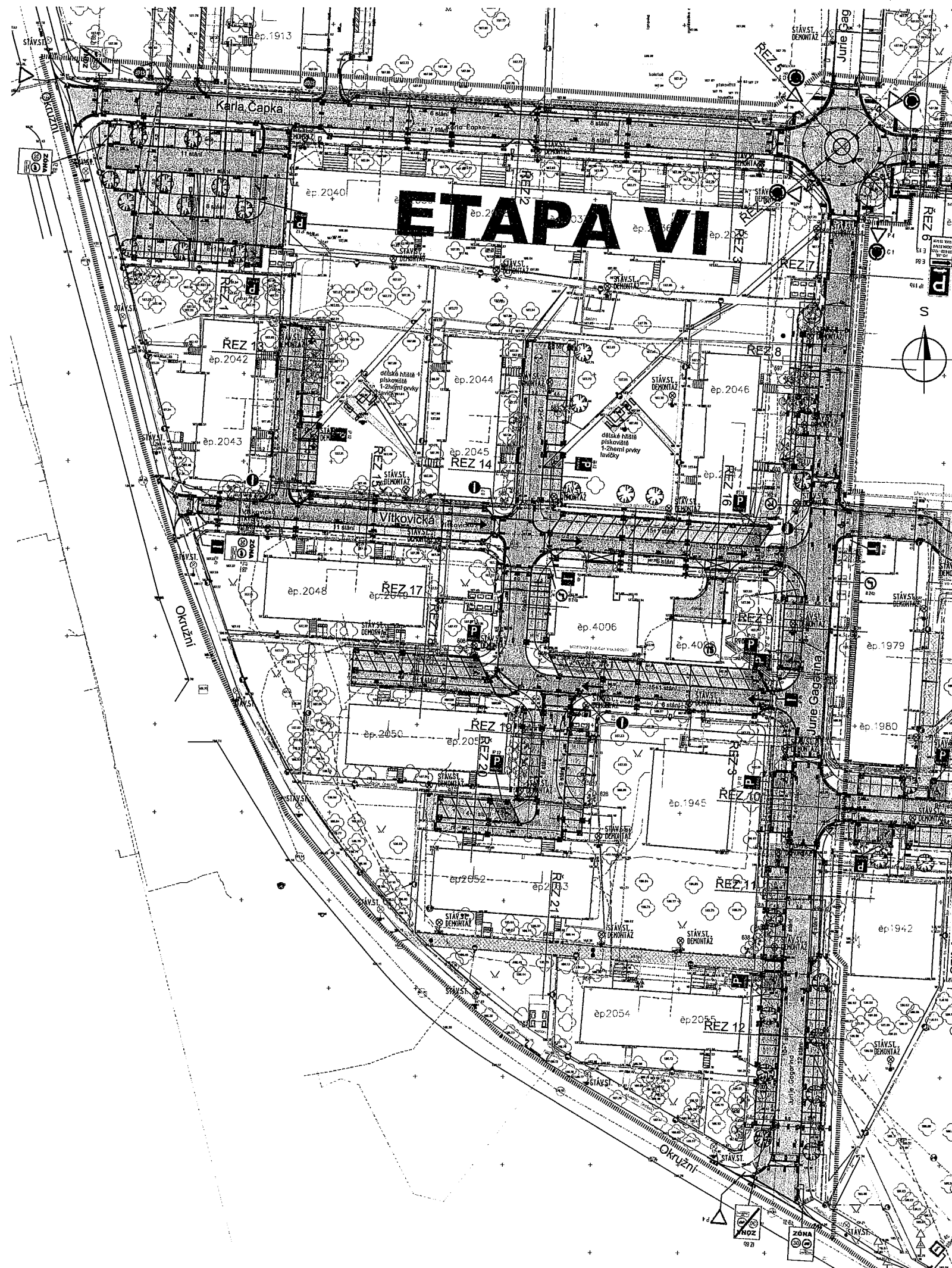
- SO 101 KOMUNIKACE A ZPEVNĚNÉ PLOCHY
- SO 401 VEŘEJNÉ OSVĚTLENÍ

<b>VERZE</b>	<b>DATUM</b>	<b>POPIS</b>	<b>OVĚŘIL</b>	<b>SOUHLASIL</b>	<b>POZ.</b>
<b>OBJEDAVATEL</b>		<b>ZHOTOVITEL</b>			
 Město Nymburk náměstí Přemyslovců 163 280 28 Nymburk tel. 325 501 101 e-mail: ma@nro-nb.cz		 Highway Design s.r.o. Okružní 948/7 600 03 Hradec Králové tel. +420 495 408 921 e-mail: hd@highwaydesign.cz			
<b>NÁZEV AKCE</b>					
REVITALIZACE SÍDLIŠTĚ DRAHELICE - IV. ETAPA					
<b>VEDOUcí PROJEKTANT AKCE</b>					
ING. JIŘÍ NĚVIL <i>Jiří Něvil</i>					
<b>ZODPOVĚDNÝ PROJEKTANT AKCE</b>					
ING. JIŘÍ NĚVIL <i>Jiří Něvil</i>					
<b>ZPRACOVATEL DOKUMENTACE</b>			<b>ZODPOVĚDNÝ PROJEKTANT PRŮJEKTU</b>		
HIGHWAY DESIGN, s.r.o.			ING. MICHAL ČEPELKA <i>Michal Čepelka</i>		
OKRUŽNÍ 948/7			VYPRACOVAL		
HRADEC KRÁLOVÉ			ING. MICHAL ČEPELKA		
<b>STUPEŇ DOKUMENTACE</b>			<b>STAVEBNÍ OBJEKT</b>		
DOKUMENTACE PRO STAVEBNÍ ŘÍZENÍ					
<b>ČÍSLO ZÁKAZY</b>			<b>DATUM</b>		<b>PRŮJ.</b>
30/1/2014			prosinec 2014		
<b>OSAH PŘÍLOHY</b>					
SITUACE STAVBY					
<b>ČÍSLO PŘÍLOHY</b>		<b>VERZE</b>	<b>MĚŘÍTKO</b>	<b>FORMÁT</b>	
30s14-3-C-101-02		A	1 : 500	E A4	

Zodpovědná osoba:	Vypracoval:	Kreslil:
Tomáš Březina	Tomáš Březina	Tomáš Březina
Objekt ulice: Město Nymburk		
Mise: Rekonstrukce ul. G.A. Sochora, Nymburk		
<b>SEDOZ</b> DOPRAVNÍ ZNAČENÍ		
Formát: A3		
Datum: 08/2014		
Účel: PSP		
Číslo výřezu: Paré 2.		



KRAJSKÉ ŘEDITELSTVÍ POLICIE  
STŘEDOČESKÉHO KRAJE  
DOPRAVNÍ INSPEKTORÁT NIMBURK  
Dne: 05.11.2014  
K č.j. KRPS-312455-103-2014-01006-PL  
Bez písemného vyjádření NEPLATÍ!



**LEGENDA :**

- HRANICE ŘEŠENÉHO ÚZEMÍ
- DLÁŽDĚNÁ VOZOVKA - BETONOVÁ DLAŽBA
- PARKOVACÍ PLOCHY - BETONOVÁ ZATRAVŇOVACÍ DLAŽBA
- PARKOVACÍ PLOCHY - BETONOVÁ DLAŽBA
- PLOCHY RETARDÉRŮ - SMÍŠENÝ PROVOZ(BET. DLAŽBA)
- NÁJEZDY NA RETARDÉRY - BETONOVÁ DLAŽBA
- PĚŠÍ PLOCHY
- PĚŠÍ PLOCHY, ZESÍLENÁ KONSTRUKCE
- PLOCHY ZELENĚ
- VAROVNÝ PÁS š. 0.4m, SNÍŽENÝ OBRUBNÍK +0.02m
- SIGNÁLNÍ PÁS š. 0.8m
- OBRUBNÍK BETONOVÝ SILNIČNÍ š. 0.15m
- OBRUBNÍK PARKOVÝ / PŘEVÝŠENÝ (VODÍCÍ LIE)IE)
- MOBILIÁŘ, STOJANY NA KOLA, LAVIČKY
- NAVRŽENÉ STROMY, KEŘE
- KÁČENÍ STÁVAJÍCÍCH STROMŮ A KEŘŮ
- VÝŠKOVÁ ÚPRAVA STÁVAJÍCÍCH VPUSTÍ / NOVÁ VPUST
- NOVÉ VEŘEJNÉ OSVĚTLENÍ, KABEL VO
- PŘÍSTŘEŠKY PRO KONTEJNERY
- VODOROVNÉ DOPRAVNÍ ZNAČENÍ
- SVISLÉ DOPRAVNÍ ZNAČENÍ
- CHRÁNIČKY TRAS SEK A EL. KABELŮ (DĚLENÉ PE110)
- PŘELOŽKY TRAS SEK
- PŘELOŽKY EL. KABELŮ

**SEZNAM STAVEBNÍCH OBJEKTŮ**

- SO 101 KOMUNIKACE A ZPEVNĚNÉ PLOCHY
- SO 401 VEŘEJNÉ OSVĚTLENÍ

**STÁVAJÍCÍ INŽENÝRSKÉ SÍTĚ:**

- VODOVOD
- PLYN
- EL. KABEL NN, VN
- KABEL VO
- KANALIZACE SPLAŠKOVÁ / DEŠŤOVÁ
- SDĚLOVACÍ KABELY
- SDĚLOVACÍ KABELY- neprovozované sítě
- ROZVODY TEPLA

VERZE	DATUM	POPIS	OVĚŘIL	SKRÝL	POZN.
OSVĚDČENÍ			ZHOVMTEL		
		Město Nymburk Náměstí Přemyslovců 163 288 28 Nymburk tel. 325 611 101 e-mail: mail@nys-obl.cz			HIGHWAY DESIGN, s.r.o. Okružní 948/7 500 03 Hradec Králové tel. +420 485 408 821 e-mail: hc@highwaydesign.cz
NÁZEV AKCE REVITALIZACE PANELOVÉHO SÍDLIŠTĚ DRAHELICE - VLETAPA					
VEDOUcí PROJEKČNÍ AKCE		ING. JINDŘICH KAMONÍČEK			
ZODPOVĚDNÝ PROJEKČNÍ AKCE		ING. JIŘÍ NYVLT			
ZPRACOVATEL DOKUMENTACE		HIGHWAY DESIGN, s.r.o.		ZODPOVĚDNÝ PROJEKČNÍ PROFESE	
OKRUŽNÍ 948/7		HRADEC KRÁLOVÉ		ING. MICHAL ČEPELKA	
STUPEŇ DOKUMENTACE		DOKUMENTACE PRO STAVEBNÍ ŘÍZENÍ		STAVEBNÍ OBJEKT	
ČÍSLO ŽADŮBY		05/4/2016		DATA	
05/4/2016		srpen 2016		PÁŘE	
OSAH PŘÍLOHY SITUACE STAVBY					
ČÍSLO PŘÍLOHY		VERZE	MĚŘÍTKO	FORMÁT	
05s16-3-C-101-02		A	1 : 500	6 A4	



