





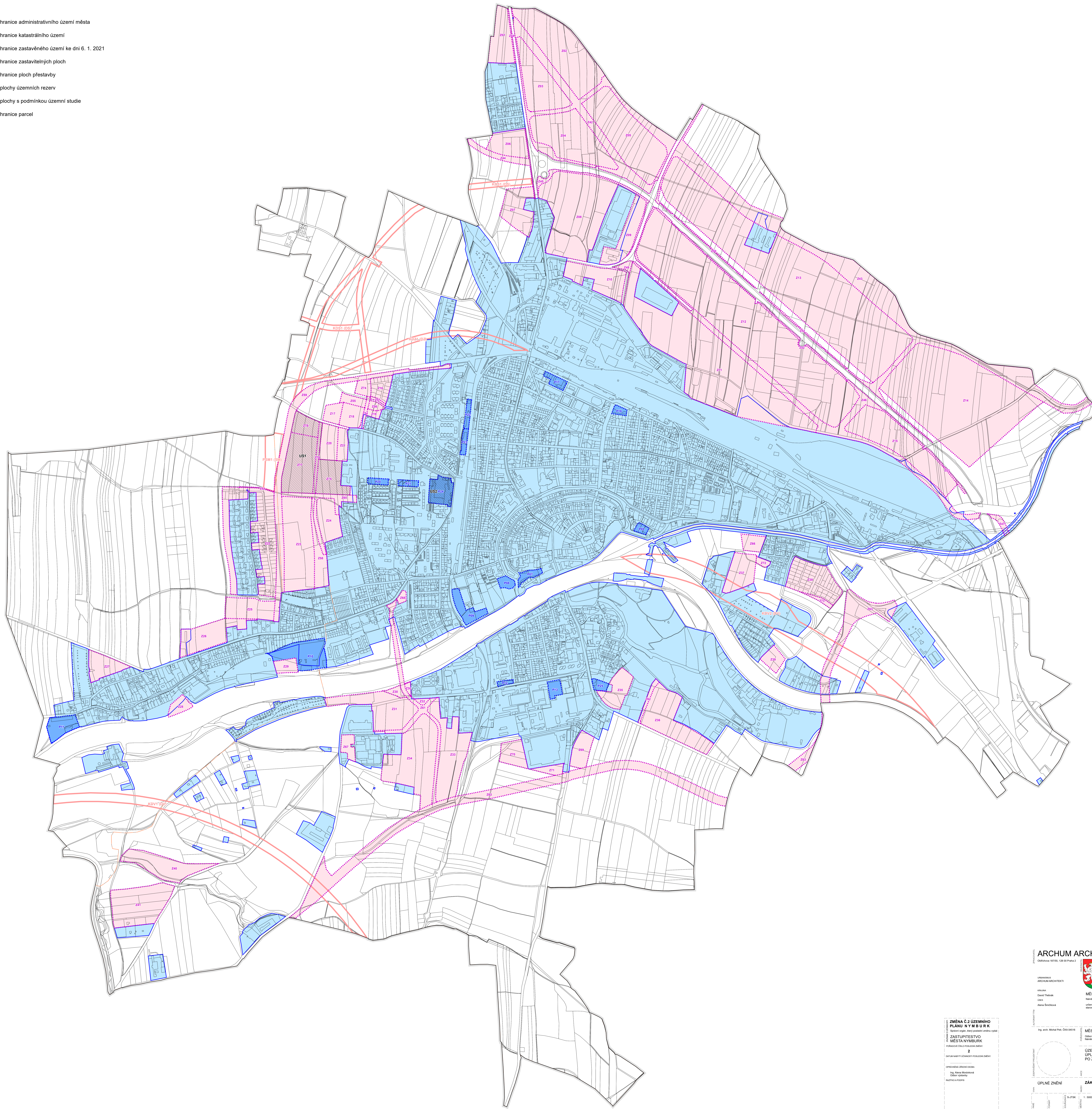


LEGENDA

-  hranice administrativního území města
-  hranice katastrálního území
-  hranice zastavěného území ke dni 6. 1. 2021
-  hranice zastavitelných ploch
-  hranice ploch přestavby
-  plochy územních rezerv
-  plochy s podmínkou územní studie
-  hranice parcel



ARCHUM ARCHITEKTI s.r.o.
 Odborná činnost: 138/00 Praha 2

MĚSTO NYMBURK
 Národní Přemyslovců 163, 288 02 Nymburk
 IČO: 00000000
 DIČ: CZ000000000

MĚSTSKÝ ÚŘAD NYMBURK
 Národní Přemyslovců 163, 288 02 Nymburk
 IČO: 00000000
 DIČ: CZ000000000

**ÚZEMNÍ PLÁN NYMBURK
 ÚPLNÉ ZNĚNÍ
 PO ZMĚNĚ C. 2**

ZÁKLADNÍ ČLENĚNÍ ÚZEMÍ

1

**ZMĚNA C. 2 ÚZEMNÍHO
 PLÁNU NYMBURK**
 Společný orgán: Město Nymburk
 ZASTUPITELSTVO
 MĚSTA NYMBURK
 PARADNÍ OBČI PRŮBĚHU PRÁCE: 2
 DATUM NADĚTY ČLEBNÍHO POKRESNÍ ZNĚNÍ:
 OPRÁVĚNÁ ÚPLNĚNÍM
 Ing. Jan Štěpánek
 Úřad územního plánování
 Nymburk

