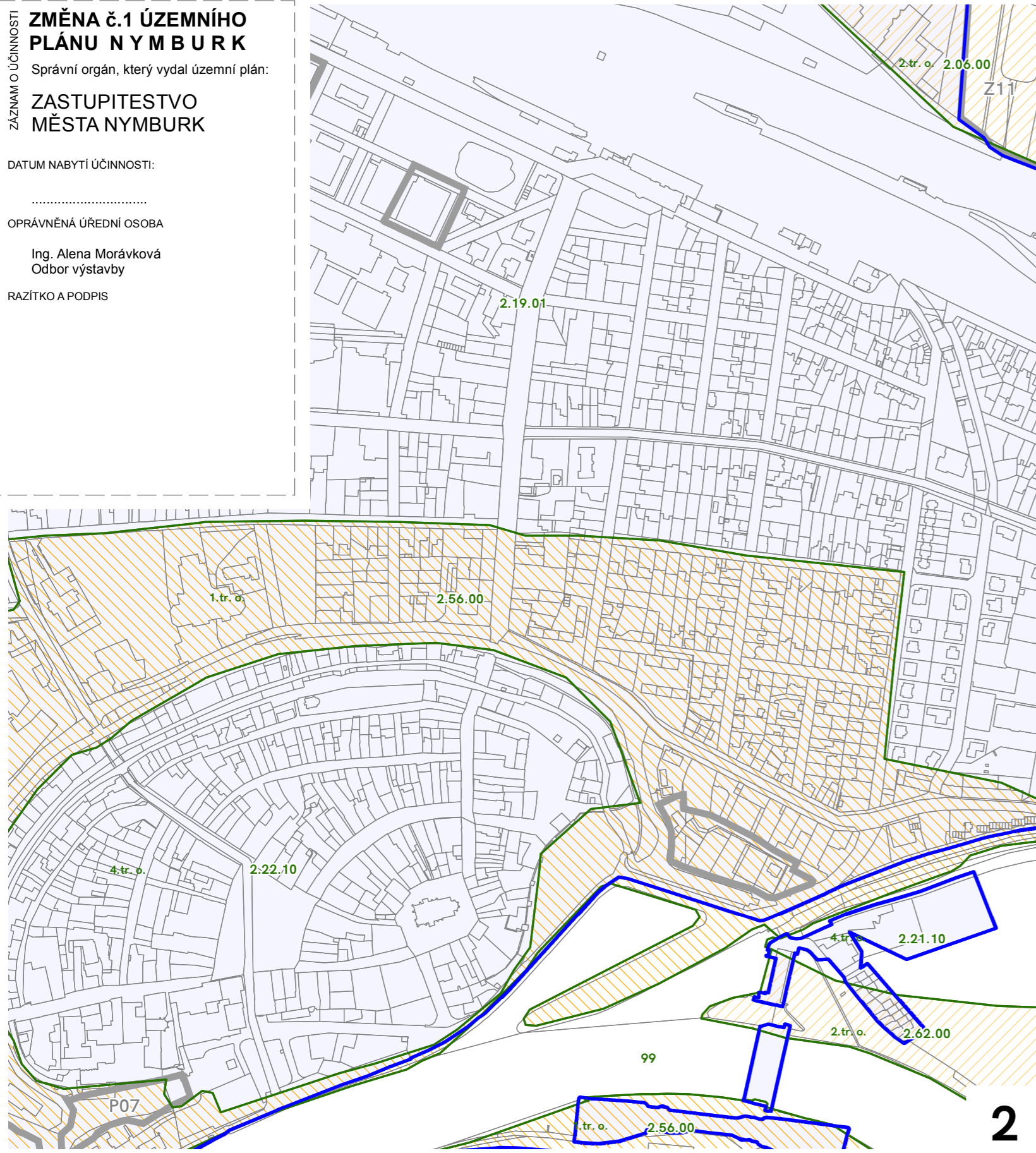
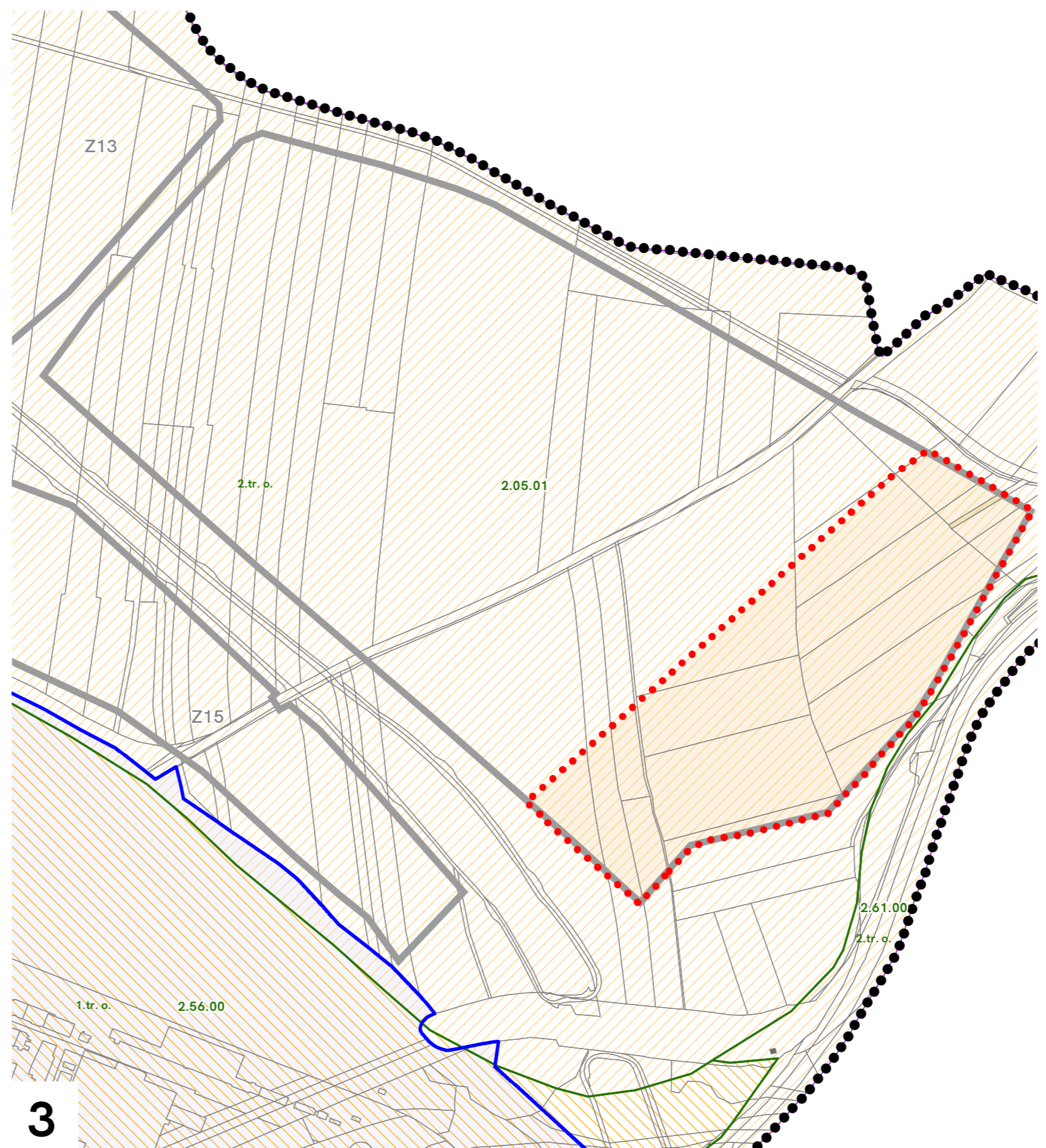


ZMĚNA č.1 ÚZEMNÍHO PLÁNU NYMBURK
 Správní orgán, který vydal územní plán:
ZASTUPITELSTVO MĚSTA NYMBURK
 DATUM NABYTÍ ÚČINNOSTI:

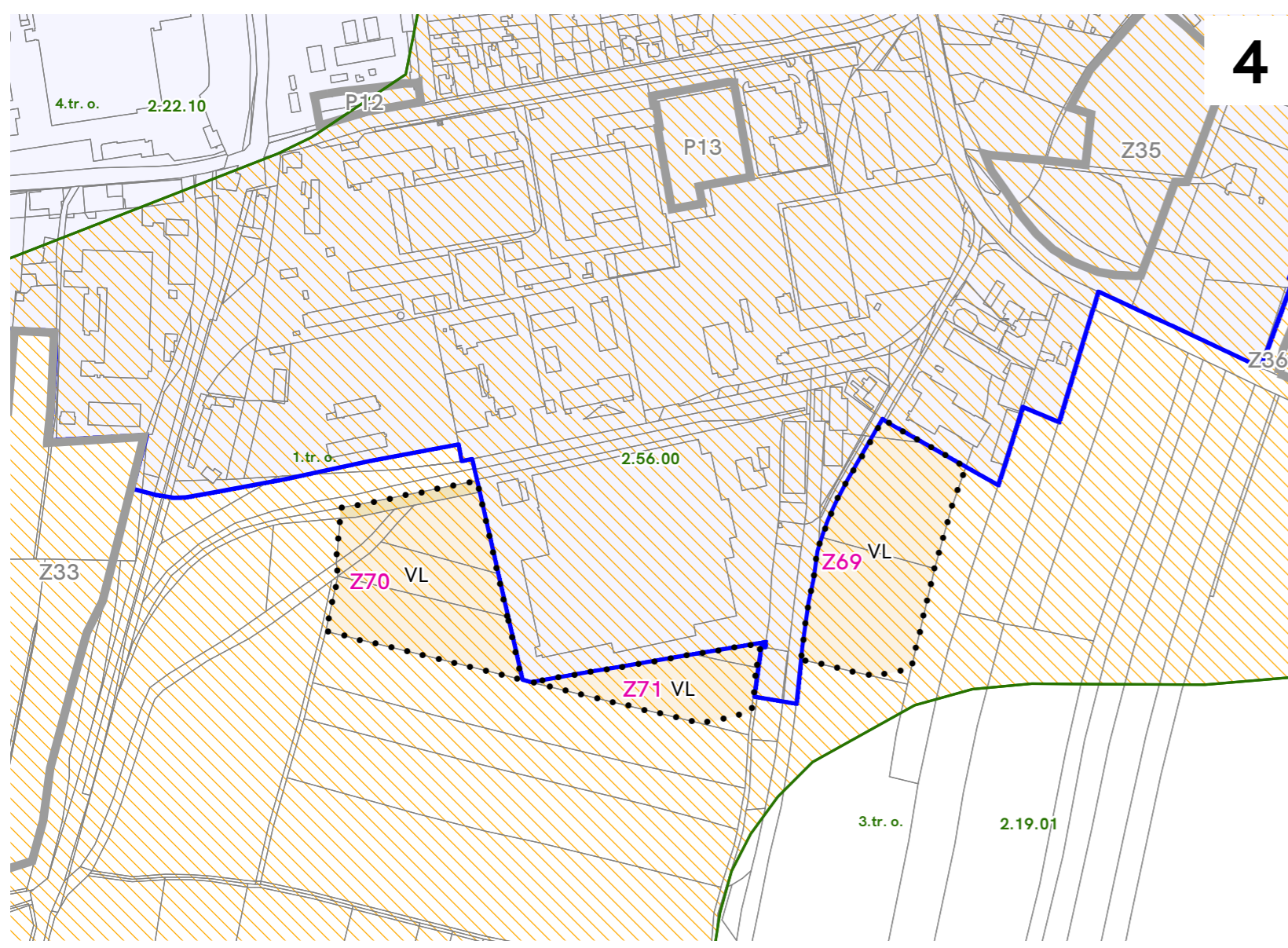
 OPRÁVNĚNÁ ÚŘEDNÍ OSOBA
 Ing. Alena Morávková
 Odbor výstavby
 RAZÍTKO A PODPIS



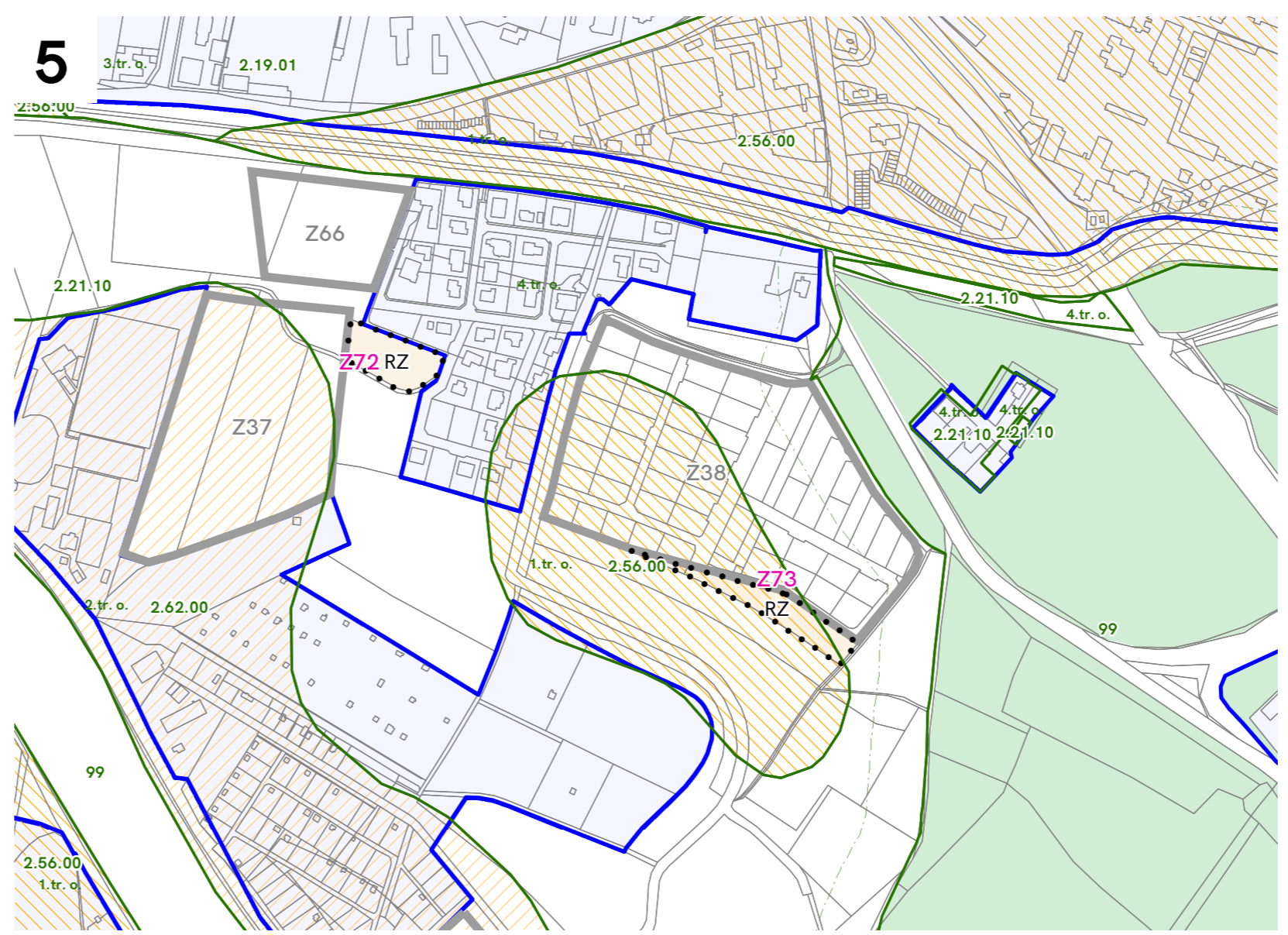
2



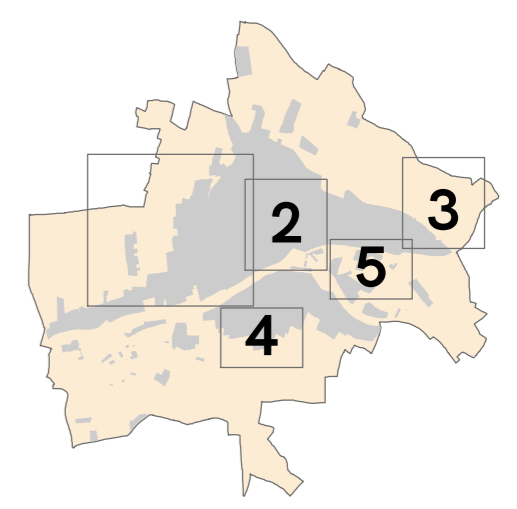
3



4



5



- ČLENĚNÍ ÚZEMÍ**
- hranice správního území města
 - zastavěné území obce ke dni 10. 07. 2019
 - hranice katastrů
 - parcely KN
 - stávající rozvojové plochy
 - hranice ploch změny č. 1
 - plošná kompenzace - náhrada záboru zemědělské půdy
 - hranice 50 m od okraje lesa
 - hranice BPEJ s označením
 - 2.tr.o. třída ochrany ZPF
 - lesní pozemky
- NEJCENNĚJŠÍ ZEMĚDĚLSKÉ PŮDY**
- 1. třída ochrany ZPF
 - 2. třída ochrany ZPF
- DRUHY POZEMKŮ V PLOCHÁCH ZMĚNY č. 1 ÚP**
- zastavěná plocha a nádvoří
 - orná půda
 - ostatní plocha

ARCHUM ARCHITEKTI s.r.o.

Oldřichova 187/55, 128 00 Praha 2



URBANISMUS
ARCHUM ARCHITEKTI

KRAJINA
David Třešňák

MĚSTO NYMBURK
 Náměstí Přemyslovců 163, 288 02 Nymburk
 určený zastupitel
 starosta, Ing. Tomáš Mach

Ing. arch. Michal Petr, ČKA 04516
 Ing. arch. Martin Wedel, ČKA 04731

MĚSTSKÝ ÚŘAD Nymburk
 Odbor výstavby
 Náměstí Přemyslovců 163, 288 02 Nymburk

ZMĚNA č. 1 ÚZEMNÍHO PLÁNU NYMBURK

ČISTOPIS ZMĚNY ÚZEMNÍHO PLÁNU
VÝKRES PŘEDPOKLÁDANÝCH ZÁBORŮ ZEMĚDĚLSKÉHO PŮDNÍHO FONDU

ETAPA	FORMÁT	SOURADNICE	MĚŘÍTKO	NAZEV	Č. VÝKRESU
	A2	S-JTSK	1 : 5 000	květen 2020	C3.2
PAŘE				DATUM	