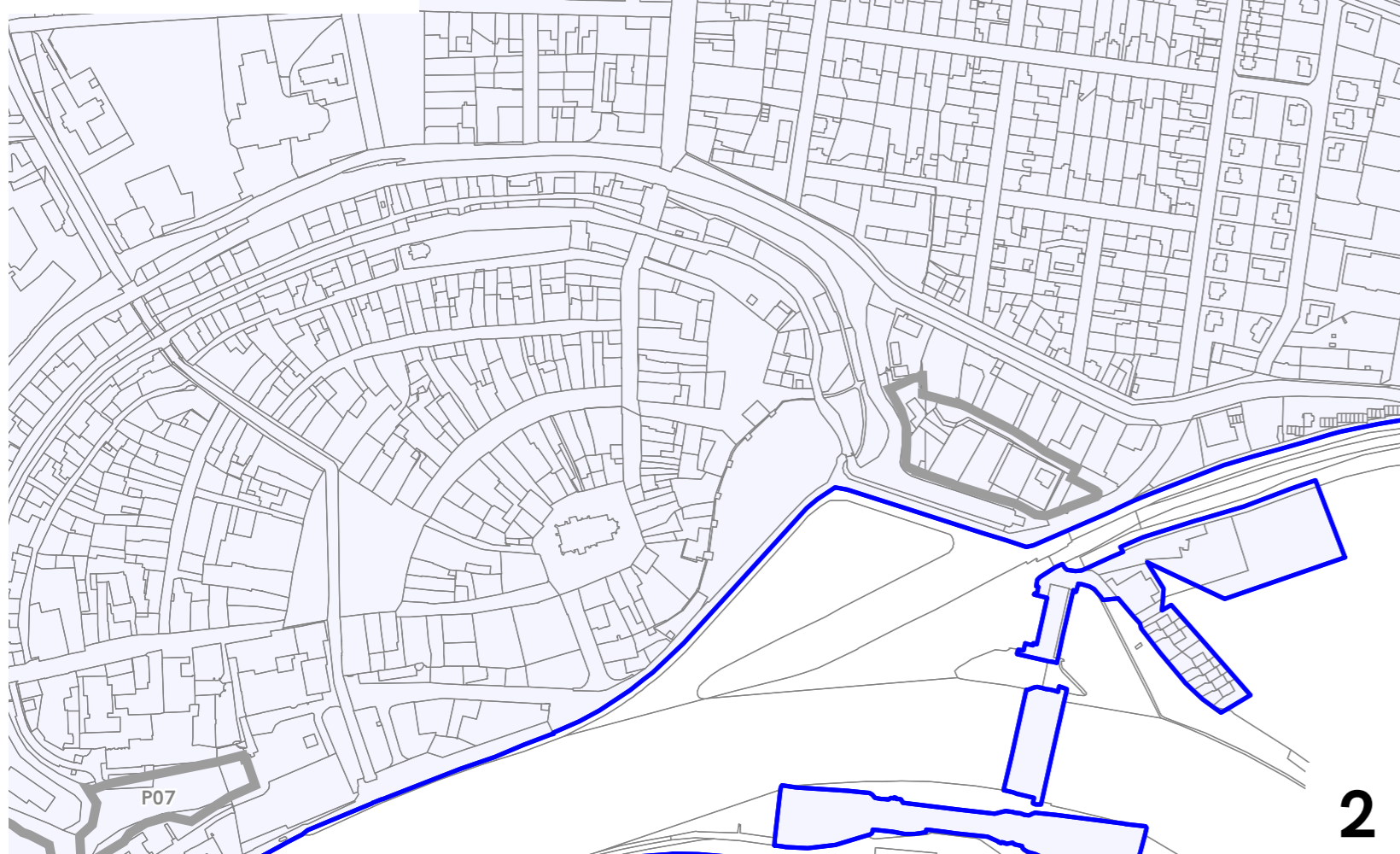
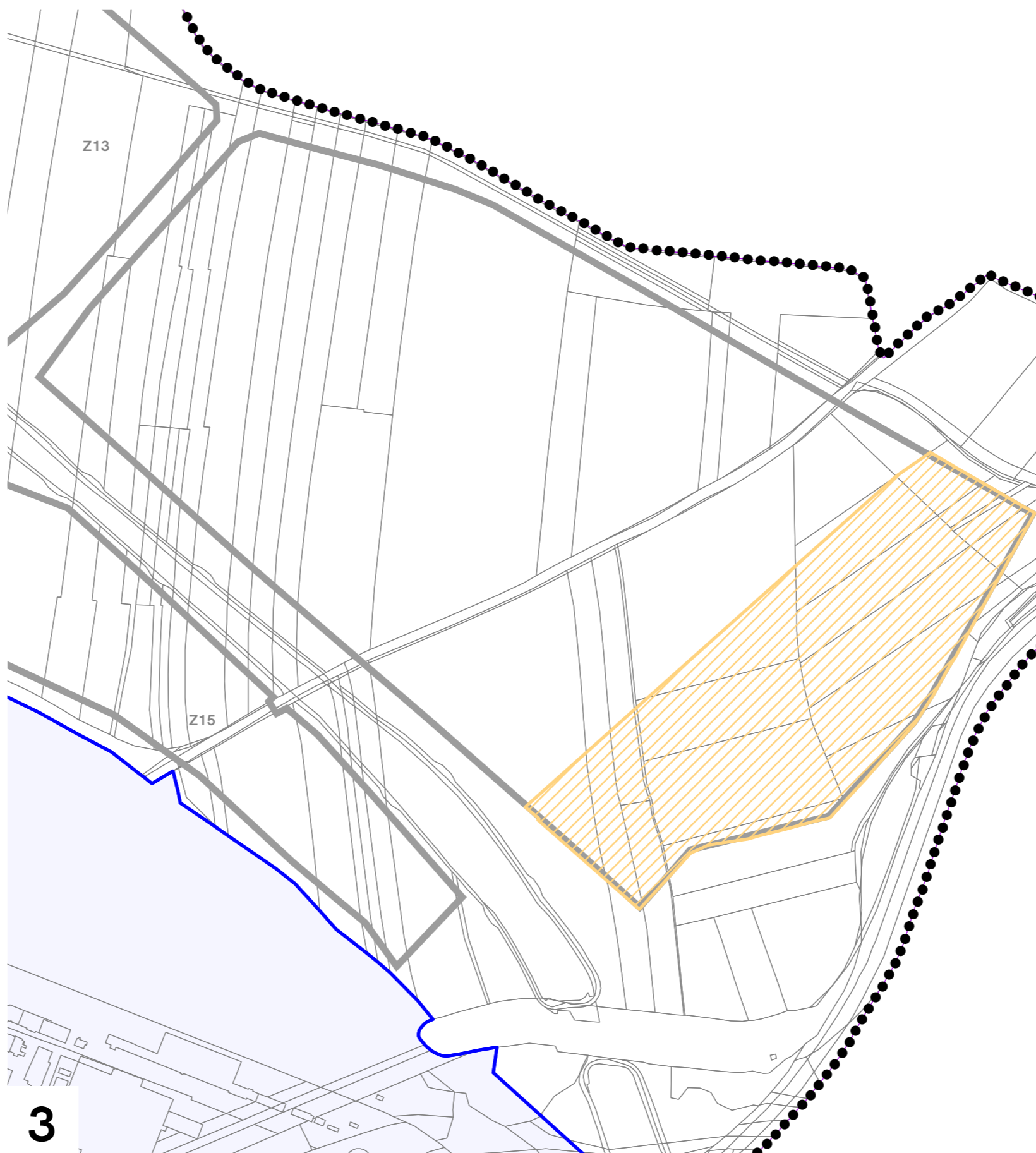


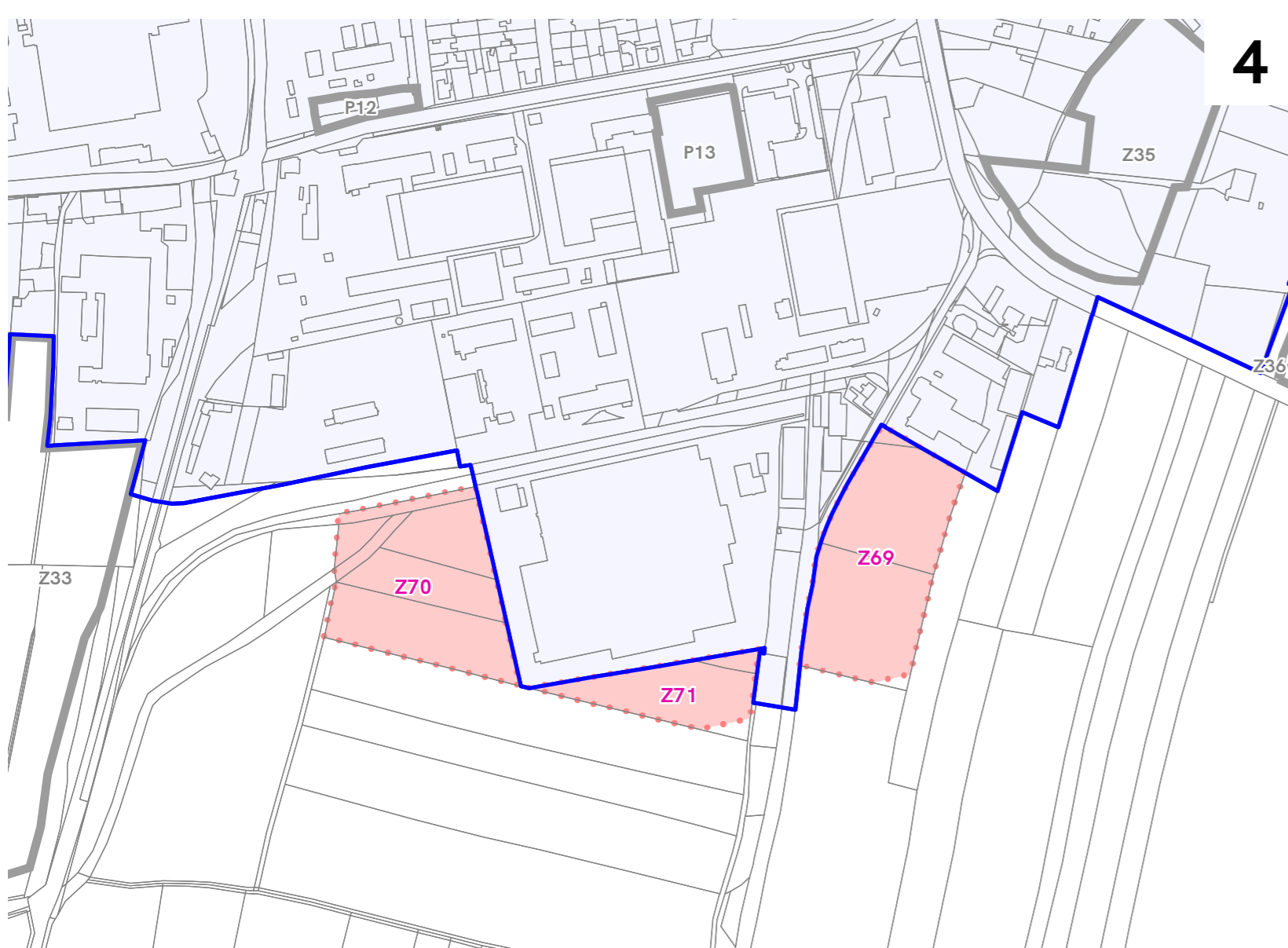
ZMĚNA č.1 ÚZEMNÍHO PLÁNU NYMBURK  
 Správní orgán, který vydal územní plán:  
**ZASTUPITELSTVO MĚSTA NYMBURK**  
 DATUM NABYTÍ ÚČINNOSTI:  
 .....  
 OPRÁVNĚNÁ ÚŘEDNÍ OSOBA  
 Ing. Alena Morávková  
 Odbor výstavby  
 RAŽÍTKO A PODPIS



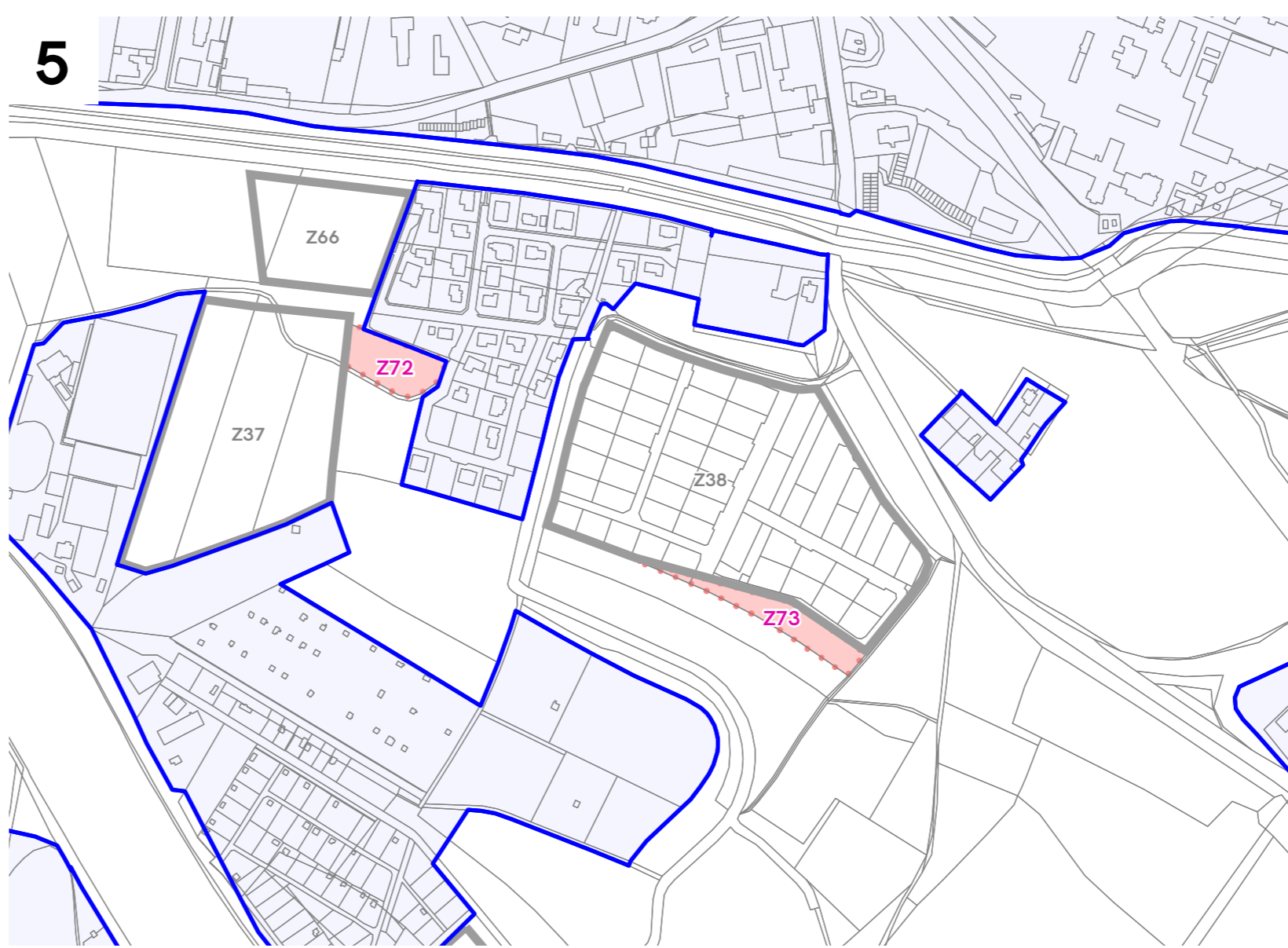
2



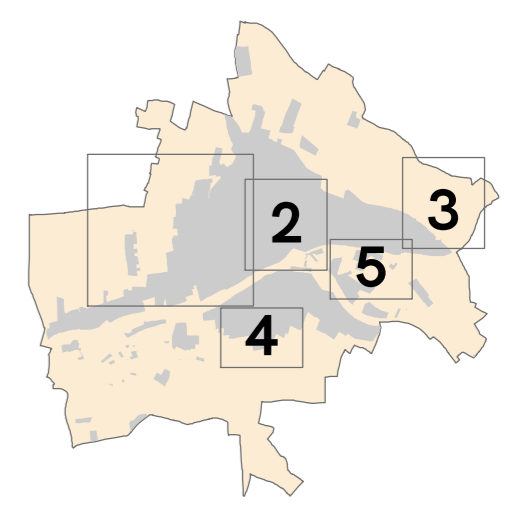
3



4



5



- ČLENĚNÍ ÚZEMÍ**
- hranice správního území města
  - hranice katastrů
  - parcely KN
  - zastavěné území ke dni 10. 7. 2019
  - plošná kompenzace - náhrada záboru zemědělské půdy
- PLOCHY FUNKČNÍHO VYUŽITÍ**
- Z21 hranice stávajících zastavitelných ploch
  - P23 plochy přestavby vymezené změnou č. 1
  - Z72 plochy změn využití vymezené změnou č. 1

ZPRACOVATEL **ARCHUM ARCHITEKTI s.r.o.**  
 Oldřichova 187/55, 128 00 Praha 2



URBANISMUS  
 ARCHUM ARCHITEKTI

KRAJINA  
 David Třešňák

**MĚSTO NYMBURK**  
 Náměstí Přemyslovců 163, 288 02 Nymburk  
 určený zastupitel  
 starosta, Ing. Tomáš Mach

AUTORSKÝ TÝM  
 Ing. arch. Michal Petr, ČKA 04516  
 Ing. arch. Martin Wedell, ČKA 04731

**MĚSTSKÝ ÚŘAD Nymburk**  
 Odbor výstavby  
 Náměstí Přemyslovců 163, 288 02 Nymburk

ZODPOVĚDNÝ PROJEKTANT  
 ZMĚNA č. 1 ÚZEMNÍHO PLÁNU NYMBURK

ČISTOPIS ZMĚNY ÚZEMNÍHO PLÁNU  
 VÝKRES ZÁKLADNÍHO ČLENĚNÍ ÚZEMÍ

ETAPA	FORMÁT	SOURADNICE	MĚŘÍTKO	NAZEV	AKCE	Č. VÝKRESU
	A2	S-JTSK	1 : 5 000	květen 2020		<b>B1.2</b>