







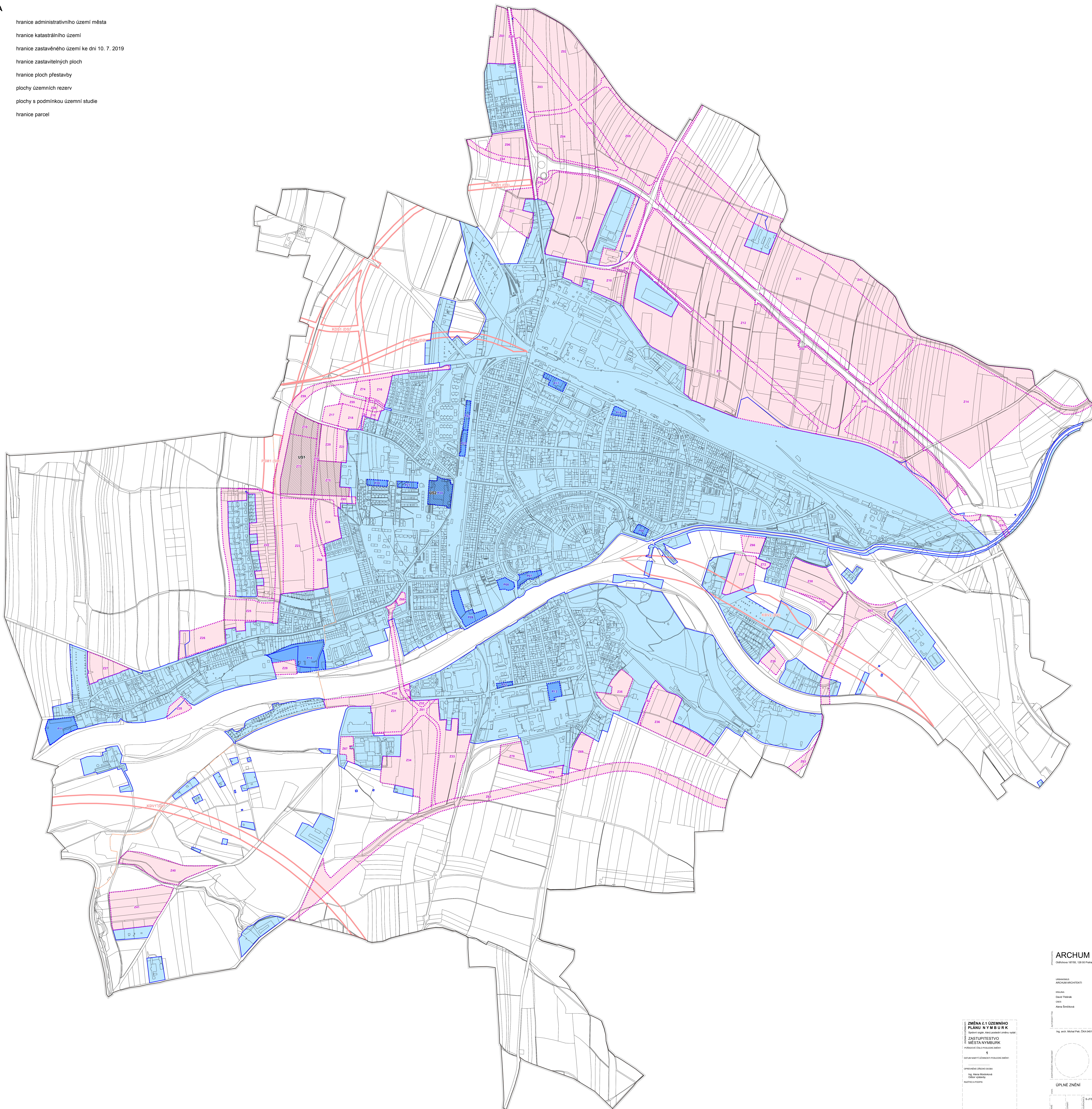


**LEGENDA**

-  hranice administrativního území města
-  hranice katastrálního území
-  hranice zastavěného území ke dni 10. 7. 2019
-  hranice zastavitelných ploch
-  hranice ploch přestavby
-  plochy územních rezerv
-  plochy s podmínkou územní studie
-  hranice parcel



**ARCHUM ARCHITEKTI s.r.o.**  
 Chudrova 10155, 128 00 Praha 2



PROJEKTOVÁ ARCHITECTURA  
 MĚSTO NYMBURK  
 Národní Přemyslovců 193, 288 02 Nymburk  
 územní zastavbař  
 Alena Štroubová

Ing. arch. Miroslav Pátek, ČKA 04519  
 MĚSTSKÝ ÚŘAD NYMBURK  
 Národní Přemyslovců 193, 288 02 Nymburk

ÚZEMNÍ PLÁN NYMBURK  
 ÚPLNÉ ZNĚNÍ  
 PO ZMĚNĚ C. 1

ZÁKLADNÍ ČLENĚNÍ ÚZEMÍ

**ZMĚNA C. 1 ÚZEMNÍHO PLÁNU NYMBURK**  
 Seznam orgánů, který prováděl změnu územního plánu  
**ZASTUPITELSTVO MĚSTA NYMBURK**  
 PRÁVNICKÉ OSOBY PŘEVZÍVAJÍ ZÁKON  
 1  
 DATUM NADÁVY ÚZEMNÍHO PLÁNU  
 OPRÁVNĚNÁ ÚZEMNÍ OSOBA  
 Ing. arch. Miroslav Pátek  
 Územní zastavbař  
 PRÁVNICKÉ OSOBY

ÚPLNÉ ZNĚNÍ  
 ZÁKLADNÍ ČLENĚNÍ ÚZEMÍ  
 1