




ČLENĚNÍ ÚZEMÍ

-  hranice správního území města
-  zastavěné území ke dni 10. 7. 2019
-  parcely KN

PLOCHY FUNKČNÍHO VYUŽITÍ

-  NS - plochy smíšené nezastavěného území

ZMĚNA č.1 ÚZEMNÍHO PLÁNU NYMBURK

Správní orgán, který vydal územní plán:

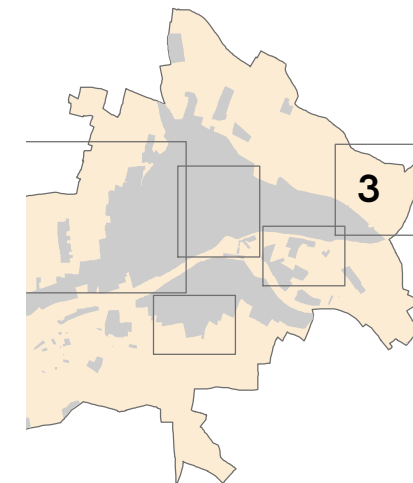
ZASTUPITELSTVO MĚSTA NYMBURK

DATUM NABYTÍ ÚČINNOSTI:

OPRÁVNĚNÁ ÚŘEDNÍ OSOBA

Ing. Alena Morávková
Odbor výstavby

RAZÍTKO A PODPIS



ZPRACOVATEL

ARCHUM ARCHITEKTI s.r.o.

Oldřichova 187/55, 128 00 Praha 2

OBJEDNATEL



URBANISMUS
ARCHUM ARCHITEKTI

KRAJINA
David Třešňák

MĚSTO NYMBURK

Náměstí Přemyslovců 163, 288 02 Nymburk

určený zastupitel
starosta, Ing. Tomáš Mach

AUTORSKÝ TÝM

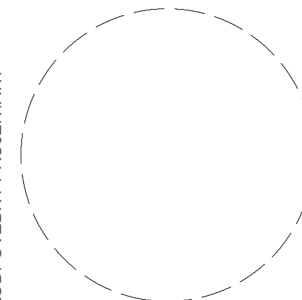
Ing. arch. Michal Petr, ČKA 04516
Ing. arch. Martin Wedell, ČKA 04731

POŘIZOVATEL

MĚSTSKÝ ÚŘAD Nymburk

Odbor výstavby
Náměstí Přemyslovců 163, 288 02 Nymburk

ZODPOVĚDNÝ PROJEKTANT



AKCE

ZMĚNA č. 1 ÚZEMNÍHO PLÁNU NYMBURK

ETAPA

ČISTOPIS ZMĚNY ÚZEMNÍHO PLÁNU

KOORDINAČNÍ VÝKRES

PARÉ	FORMÁT	A3	SOUŘADNICE	S-JTSK	MĚŘÍTKO	1: 5 000	DATUM	květen 2020	Č. VÝKRESU	C1.3
------	--------	----	------------	--------	---------	----------	-------	-------------	------------	-------------