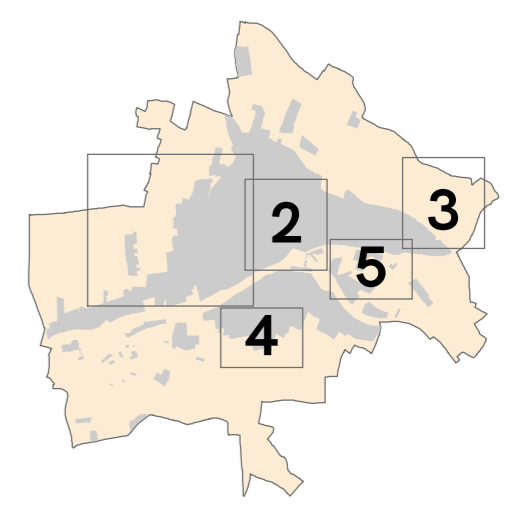
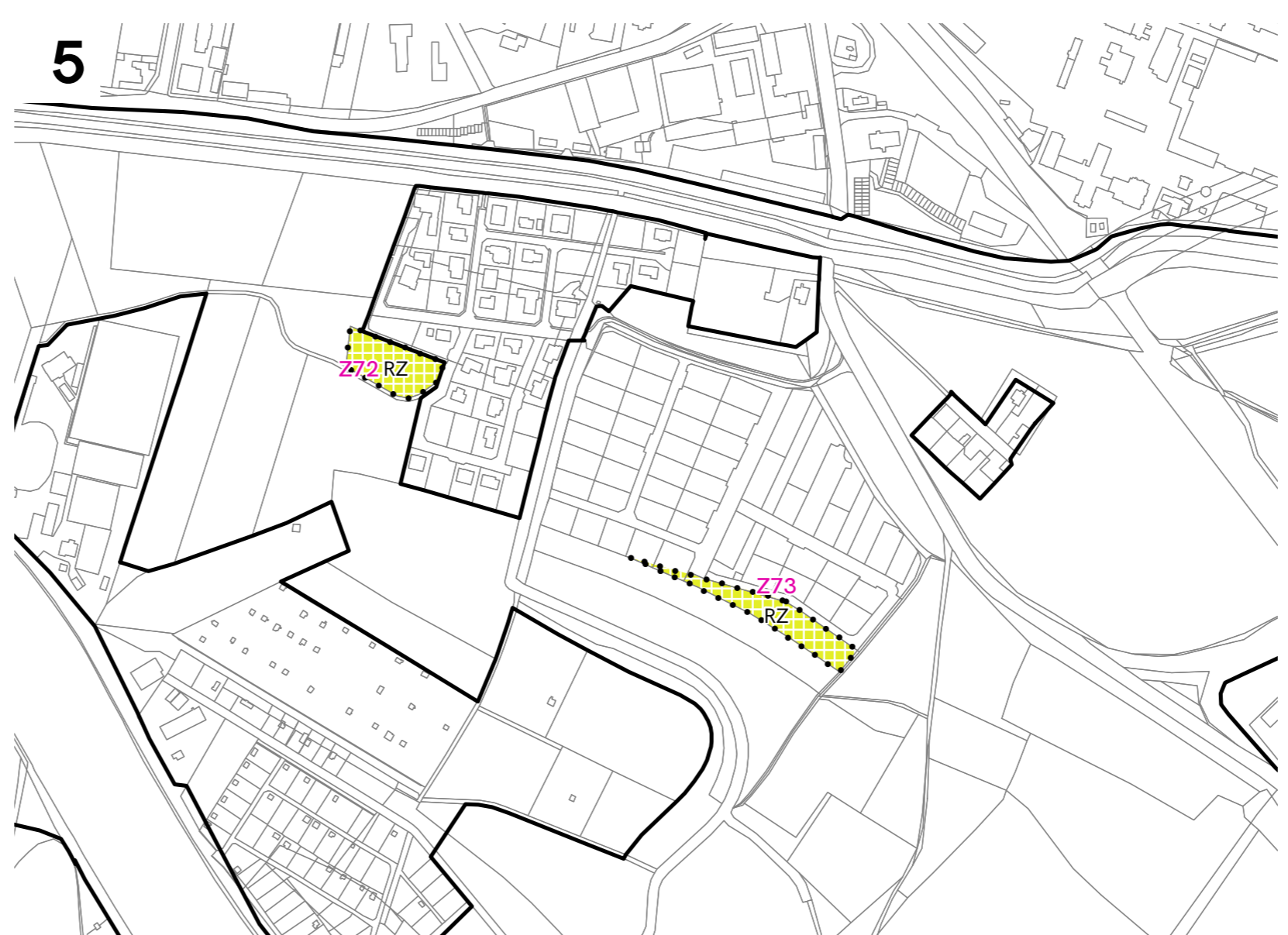
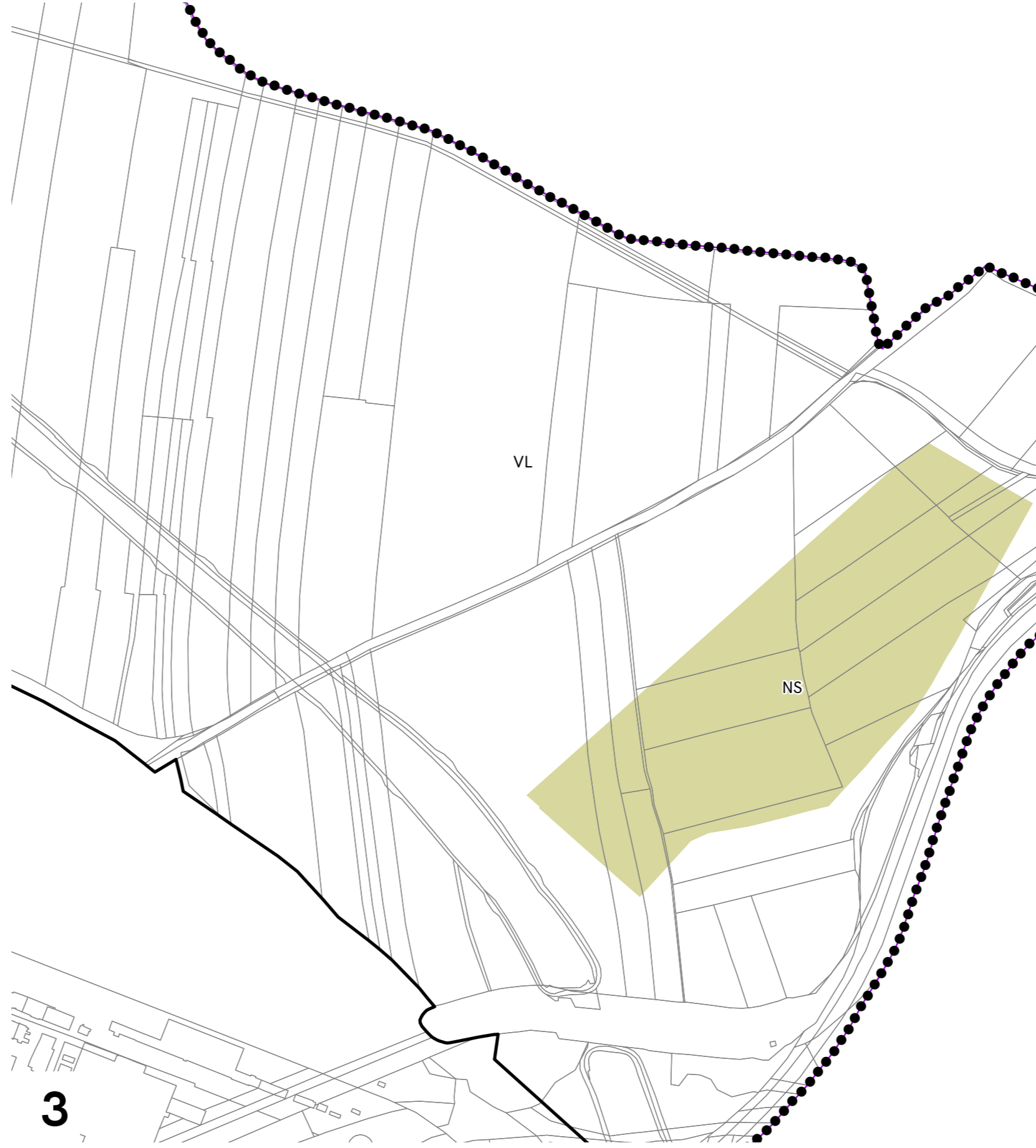


ZMĚNA č.1 ÚZEMNÍHO PLÁNU NYMBURK
 Správní orgán, který vydal územní plán:
ZASTUPITELSTVO MĚSTA NYMBURK
 DATUM NABYTÍ ÚČINNOSTI:

 OPŘÁVNĚNÁ ÚŘEDNÍ OSOBA
 Ing. Alena Morávková
 Odbor výstavby
 RAŽÍTKO A PODPIS



- ČLENĚNÍ ÚZEMÍ**
- hranice správního území města
 - zastavěné území ke dni 10. 7. 2019
 - parcely KN
 - hranice katastrů
 - hranice a označení ploch změny č. 1
- PLOCHY FUNKČNÍHO VYUŽITÍ**
- NS - plochy smíšené nezastavěného území
 - RZ - rekreace - zahrádkové osady
 - VL - výroba a skladování - lehký průmysl

ZPRACOVATEL **ARCHUM ARCHITEKTI s.r.o.**
 Oldřichova 187/55, 128 00 Praha 2



URBANISMUS
 ARCHUM ARCHITEKTI
 KRAJINA
 David Třešňák

MĚSTO NYMBURK
 Náměstí Přemyslovců 163, 288 02 Nymburk
 určený zastupitel
 starosta, Ing. Tomáš Mach

AUTORSKÝ TÝM
 Ing. arch. Michal Petr, ČKA 04516
 PORUČOVATEL **MĚSTSKÝ ÚŘAD Nymburk**
 Odbor výstavby
 Náměstí Přemyslovců 163, 288 02 Nymburk

ZODPOVĚDNÝ PROJEKTANT **ZMĚNA č. 1 ÚZEMNÍHO PLÁNU NYMBURK**

ČISTOPIS ZMĚNY ÚZEMNÍHO PLÁNU **HLAVNÍ VÝKRES**

EMPA	FORMÁT	A2	SOUŘADNICE	S-JTSK	MĚŘÍTKO	1 : 5 000	DATA	květen 2020	Č. VÝKRESU	B2.2
------	--------	----	------------	--------	---------	-----------	------	-------------	------------	-------------