

ZMĚNA č.1 ÚZEMNÍHO  
PLÁNU NYMBURK

Správní orgán, který vydal územní plán:

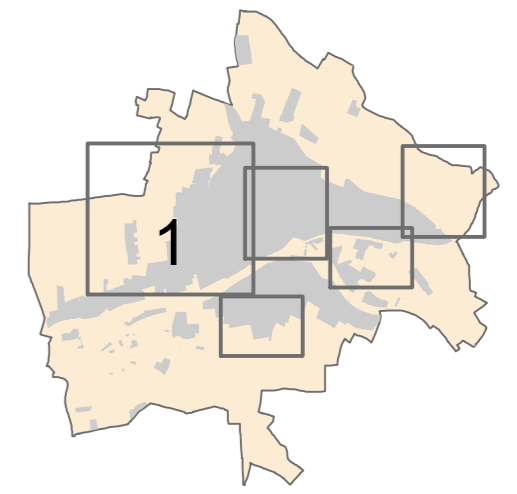
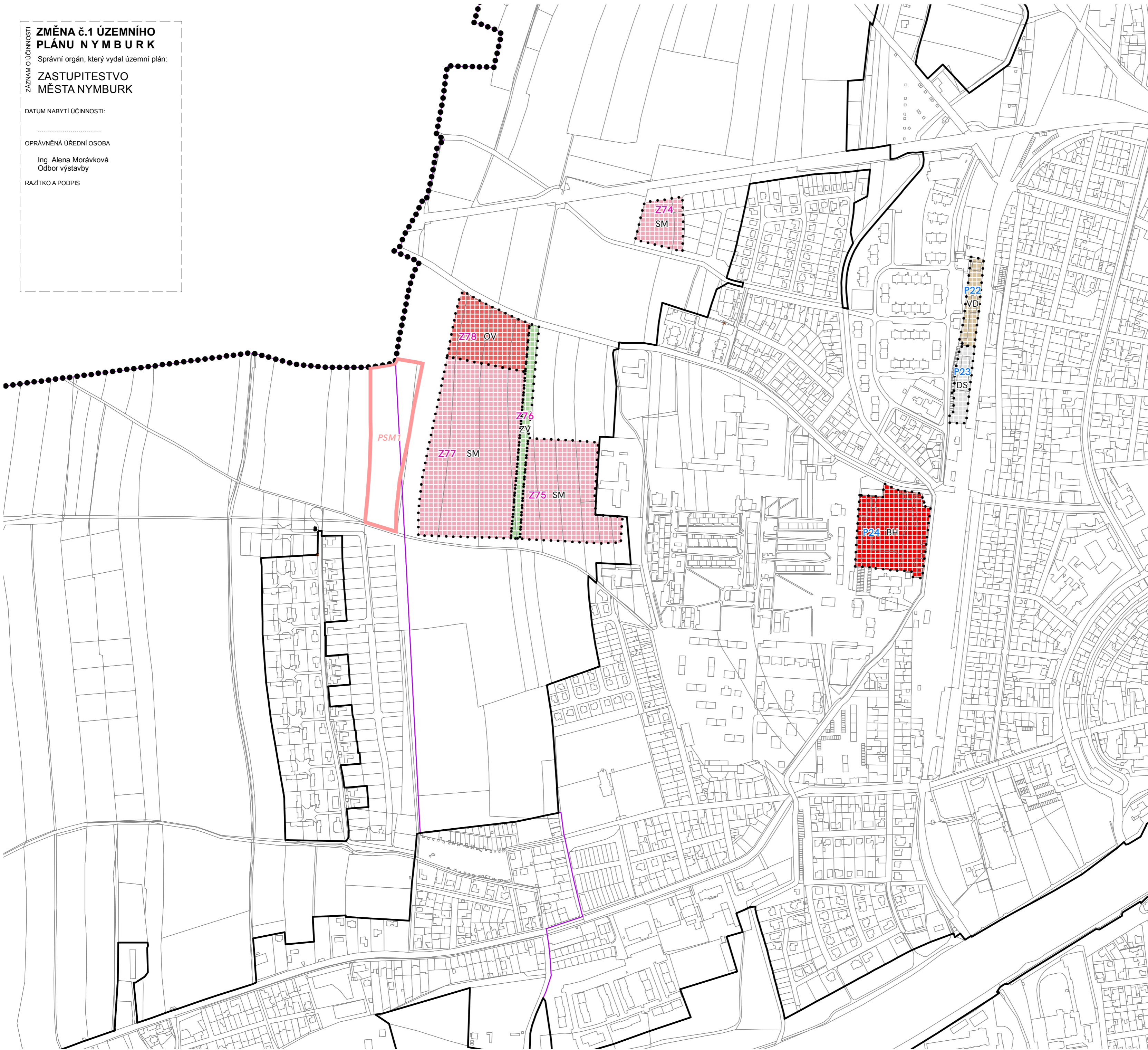
ZASTUPITELSTVO  
MĚSTA NYMBURK

DATUM NABYTÍ ÚČINNOSTI:

OPRÁVNĚNÁ ÚŘEDNÍ OSOBA

Ing. Alena Morávková  
Odbor výstavby

RAZÍTKO A PODPIS



ČLENĚNÍ ÚZEMÍ

- hranice správního území města
- zastavěné území ke dni 10. 7. 2019
- parcely KN
- hranice katastrů
- hranice a označení ploch změny č. 1

PLOCHY FUNKČNÍHO VYUŽITÍ

- BH - bydlení - v bytových domech
- DS - dopravní infrastruktura - silniční
- OV - občanské vybavení - veřejná infrastruktura
- SM - plochy smíšené obytné - městské
- VD - výroba a skladování - drobná a řemeslná výroba
- ZV - veřejná prostranství - veřejná zeleň
- PSM1 - plochy územní rezervy

ZPRACOVATEL **ARCHUM ARCHITEKTI s.r.o.**

Oldřichova 187/55, 128 00 Praha 2



URBANISMUS  
ARCHUM ARCHITEKTI

KRAJINA  
David Třešňák

MĚSTO NYMBURK

Náměstí Přemyslovců 163, 288 02 Nymburk

určený zastupitel  
starosta, Ing. Tomáš Mach

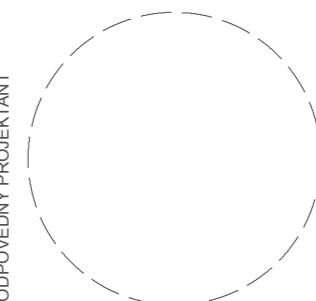
AUTORSKÝ TÝM

Ing. arch. Michal Petr, ČKA 04516  
Ing. arch. Martin Wedell, ČKA 04731

MĚSTSKÝ ÚŘAD Nymburk

Odbor výstavby  
Náměstí Přemyslovců 163, 288 02 Nymburk

ZODPOVĚDNÝ PROJEKTANT



ZMĚNA č. 1 ÚZEMNÍHO  
PLÁNU NYMBURK

ETAPA

ČISTOPIS ZMĚNY  
ÚZEMNÍHO PLÁNU

HLAVNÍ VÝKRES

|      |        |    |            |        |         |           |      |             |            |             |
|------|--------|----|------------|--------|---------|-----------|------|-------------|------------|-------------|
| PARÉ | FORMÁT | A2 | SOURADNICE | S-JTSK | MĚŘÍTKO | 1 : 5 000 | DATA | květen 2020 | Č. VÝKRESU | <b>B2.1</b> |
|------|--------|----|------------|--------|---------|-----------|------|-------------|------------|-------------|