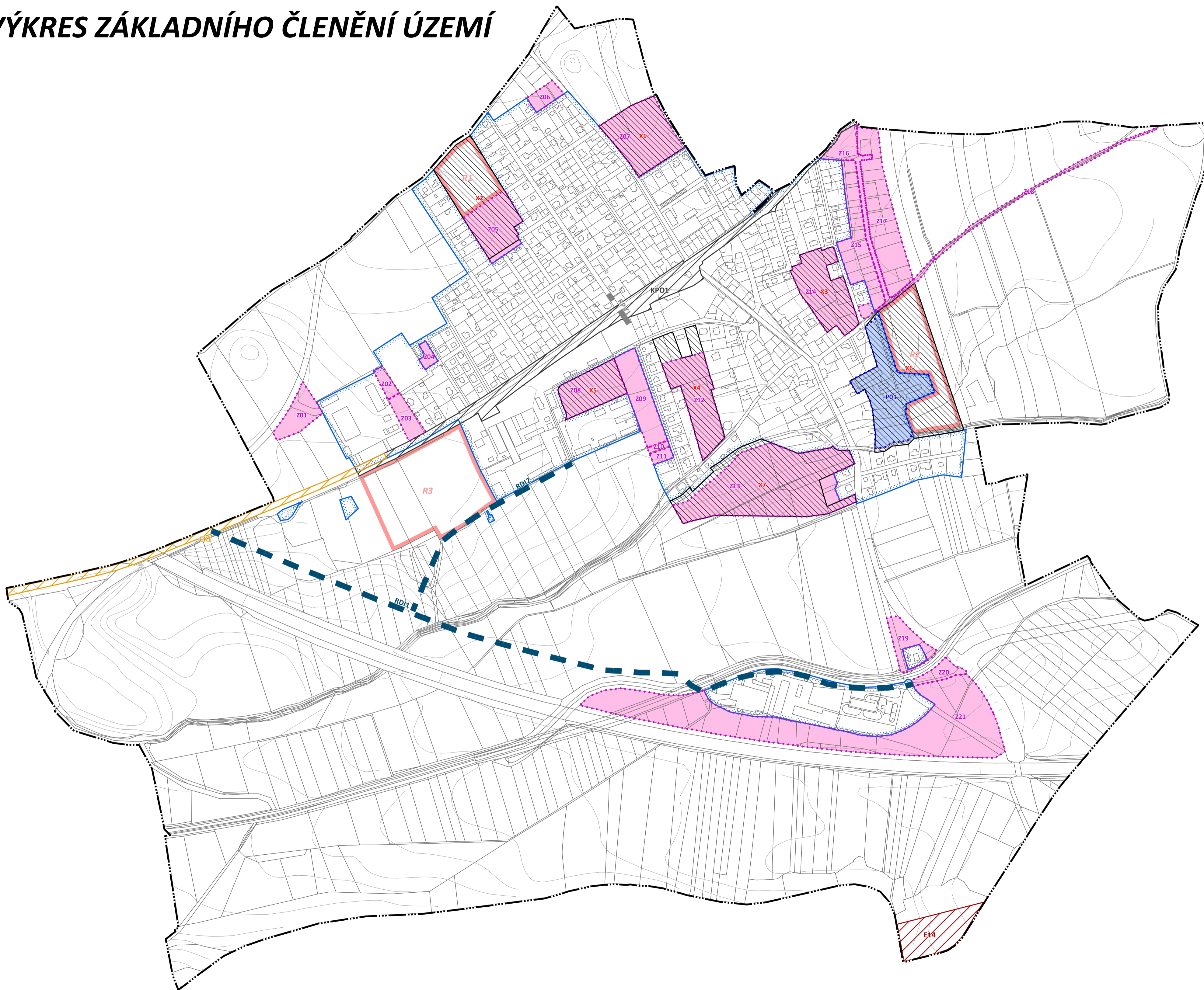





# VÝKRES ZÁKLADNÍHO ČLENĚNÍ ÚZEMÍ

# ÚZEMNÍ PLÁN TŘEBESTOVICE





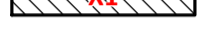


## JEVY INFORMATIVNÍ




-  hranice řešeného území
-  katastrální mapa k 29. 1. 2018
-  výškopis

## JEVY SCHVALOVANÉ



### PLOCHY ZÁKLADNÍHO ČLENĚNÍ

-  hranice zastavěného území k 29. 1. 2018
-  Z01 zastavitelná plocha
-  P01 plocha přestavby
-  R3 plocha územní rezervy
-  X1 plochy, ve kterých je rozhodování o změnách podmíněno zpracováním územní studie (X1 - X6)

### KORIDORY

-  E14 koridor pro elektroenergetiku (E14)
-  KPO1 koridor pro realizaci protihlukových opatření (KPO1)
-  CK1 cyklokoridor Třebestovice - Poříčany (CK1)

### ÚZEMNÍ REZERVY

-  RD11 dopravní napojení na přivaděč k dálnici D11 (RD11, RD12)
-  RPV1 propojení veřejných prostranství (RPV1)

## ÚZEMNÍ PLÁN TŘEBESTOVICE

### NÁVRH PRO SPOLEČNÉ JEDNÁNÍ (§ 50)

POŘIZOVATEL	Městský úřad Nymburk
PROJEKTANT	Ing. Eduard Žaluda
ZHOTOVITEL	ŽALUDA, projektová kancelář
AUTORSKÝ KOLEKTIV	Ing. Eduard Žaluda, Mgr. Vít Holub, Ing. Mgr. Miroslav Vrtiška, Ing. arch. Alena Švandlíková, Petr Schejbal

### VÝKRES ZÁKLADNÍHO ČLENĚNÍ ÚZEMÍ

VÝKRES Č.	1	PARE		DATUM	II/2018
				MĚŘÍTKO	1 : 5 000