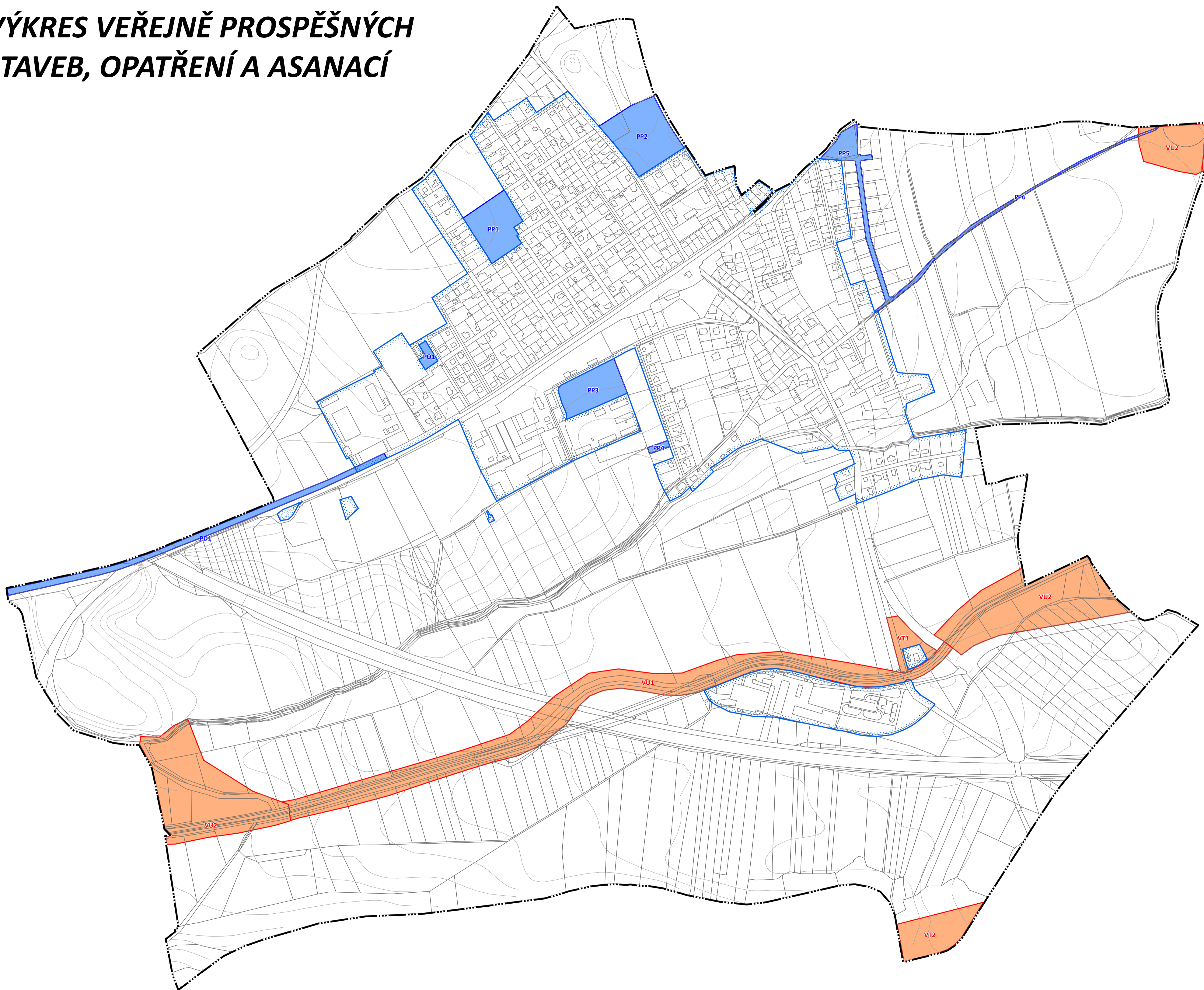





# VÝKRES VEŘEJNĚ PROSPĚŠNÝCH STAVEB, OPATŘENÍ A ASANACÍ




# ÚZEMNÍ PLÁN TŘEBESTOVICE

## JEVY INFORMATIVNÍ



-  hranice řešeného území
-  katastrální mapa k 29. 1. 2018
-  výškopis

## JEVY SCHVALOVANÉ



-  hranice zastavěného území k 29. 1. 2018

## VEŘEJNĚ PROSPĚŠNÉ STAVBY A OPATŘENÍ S MOŽNOSTÍ VYVLASTNĚNÍ PODLE § 170 STAVEBNÍHO ZÁKONA

### TECHNICKÁ INFRASTRUKTURA

-  VT1 zkapacitnění čistírny odpadních vod (Z19)
-  VT2 koridor pro elektroenergetiku (E14)

### ZALOŽENÍ SKLADEBNÝCH ČÁSTÍ ÚSES

-  VU1 regionální biokoridor (RK1234)
-  VU2 skladebné části ÚSES lokální úrovně (lokální biocentra LBC 1, LBC 2, LBC 3)

## PLOCHY A KORIDORY S MOŽNOSTÍ UPLATNĚNÍ PŘEDKUPNÍHO PRÁVA PODLE § 101 STAVEBNÍHO ZÁKONA







### DOPRAVNÍ INFRASTRUKTURA

-  PD1 cyklokoridor Třebestovice - Poříčany (CK1)

### VEŘEJNĚ PROSPĚŠNÉ STAVBY OBČANSKÉHO VYBAVENÍ

-  PO1 rozšíření sportovního areálu (Z04)

### VEŘEJNÁ PROSTRANSTVÍ

-  PP1 rozvoj veřejně přístupné zeleně (Z05)
-  PP2 rozvoj veřejně přístupné zeleně (Z07)
-  PP3 rozvoj veřejně přístupné zeleně (Z08)
-  PP4 navýšování prostupnosti území (Z10)
-  PP5 zajištění přístupu k zastavitelným plochám (Z16)
-  PP6 navýšování prostupnosti území (Z18)

## ÚZEMNÍ PLÁN TŘEBESTOVICE

### NÁVRH PRO SPOLEČNÉ JEDNÁNÍ (§ 50)

POŘIZOVATEL	Městský úřad Nymburk
PROJEKTANT	Ing. Eduard Žaluda
ZHOTOVITEL	ŽALUDA, projektová kancelář
AUTORSKÝ KOLEKTIV	Ing. Eduard Žaluda, Mgr. Vít Holub, Ing. Mgr. Miroslav Vrtilška, Ing. arch. Alena Švandelíková, Petr Schejbal

## VÝKRES VEŘEJNĚ PROSPĚŠNÝCH STAVEB, OPATŘENÍ A ASANACÍ

VÝKRES Č.	PARE	DATUM
3		II/2018
		MĚŘÍTKO
		1 : 5 000