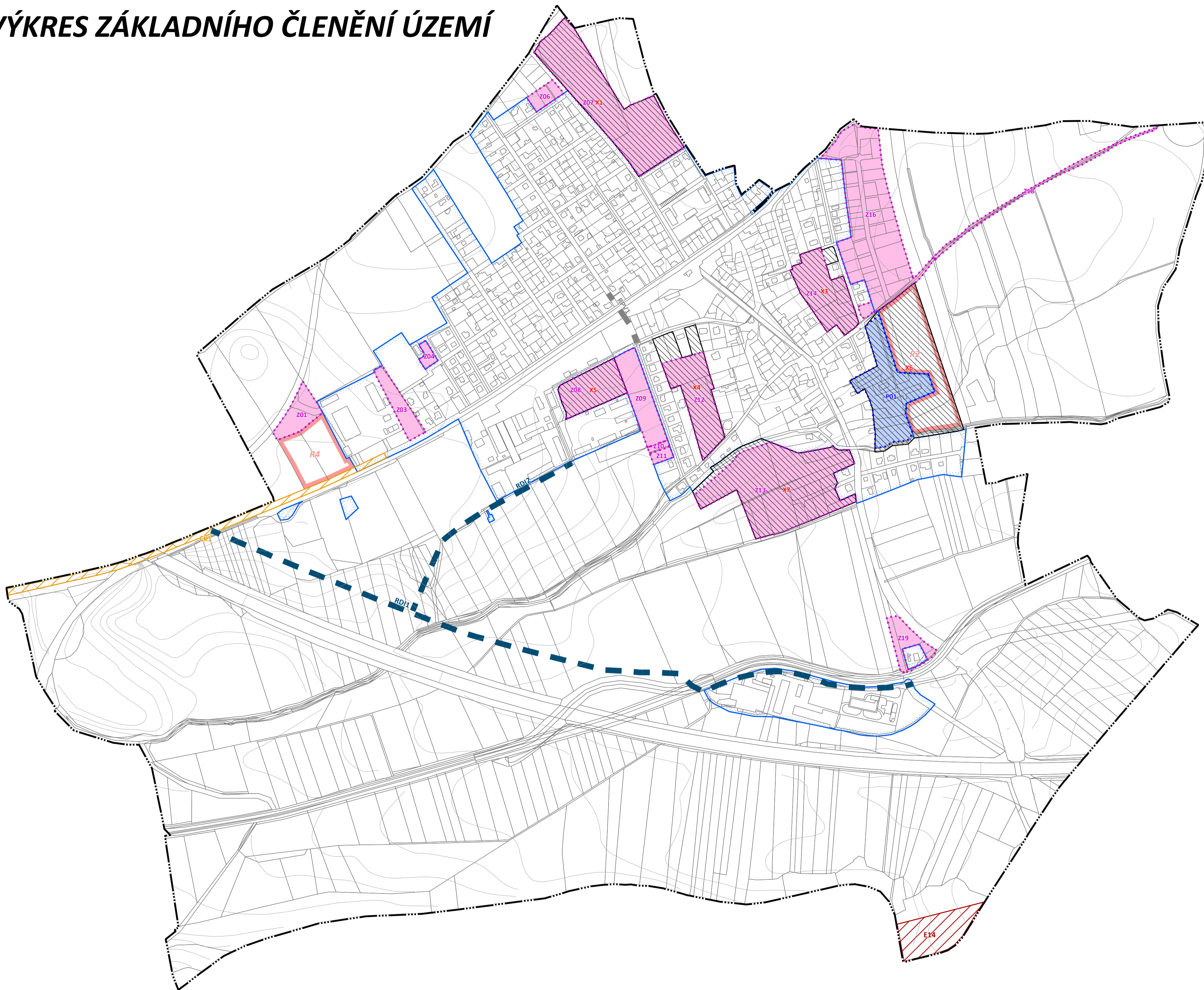





VÝKRES ZÁKLADNÍHO ČLENĚNÍ ÚZEMÍ

ÚZEMNÍ PLÁN TŘEBESTOVICE








JEVY INFORMATIVNÍ



-  hranice řešeného území
-  katastrální mapa k 17. 8. 2018
-  výškopis

JEVY SCHVALOVANÉ



PLOCHY ZÁKLADNÍHO ČLENĚNÍ

-  hranice zastavěného území k 31. 8. 2018
-  Z01 zastavitelná plocha
-  P01 plocha přestavby
-  R1 plocha územní rezervy
-  X1 plochy, ve kterých je rozhodování o změnách podmíněno zpracováním územní studie (X1 - X6)

KORIDORY

-  E14 koridor pro elektroenergetiku (E14)
-  CK1 cyklokoridor Třebestovice - Poříčany (CK1)

ÚZEMNÍ REZERVY

-  RD1 dopravní napojení na přívaděč k dálnici D11 (RD1, RD2)
-  RPV1 propojení veřejných prostranství (RPV1)

Územní plán obce Třebestovice byl spolufinancován z prostředků Ministerstva pro místní rozvoj

ÚZEMNÍ PLÁN TŘEBESTOVICE			
NÁVRH PRO OPAKOVANÉ VEŘEJNÉ PROJEDNÁNÍ (§ 53)			
POŘIZOVATEL	Městský úřad Nymburk		
PROJEKTANT	Ing. Eduard Žaluda		
ZHOTOVITEL	ŽALUDA, projektová kancelář		
AUTORSKÝ KOLEKTIV	Ing. Eduard Žaluda, Mgr. Vít Holub, Ing. Mgr. Miroslav Vrtiška, Ing. arch. Alena Švandelíková, Petr Schejbal		
VÝKRES ZÁKLADNÍHO ČLENĚNÍ ÚZEMÍ	VÝKRES Č. 1	PARE	DATUM II/2020 MĚŘÍTKO 1 : 5 000