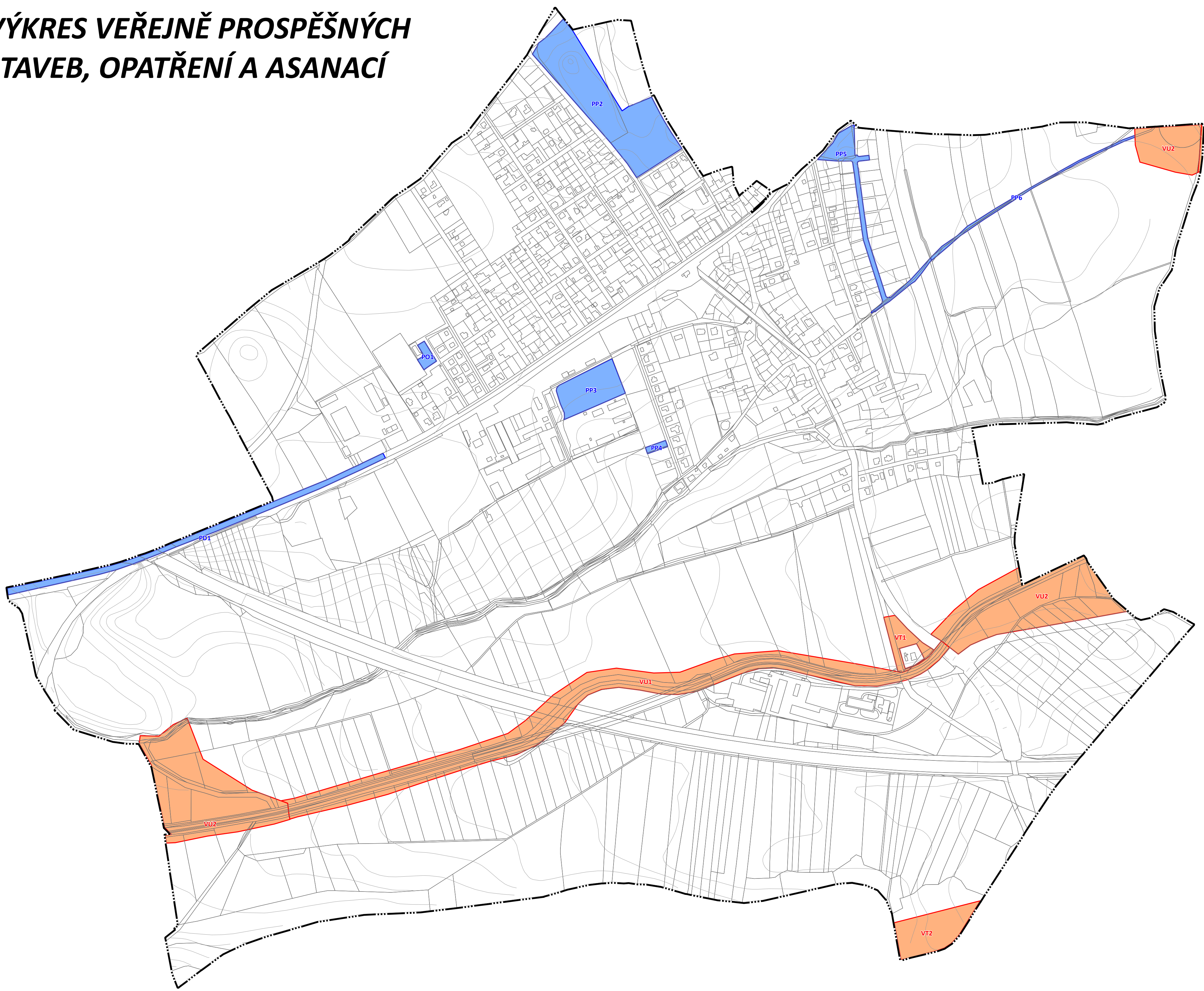





VÝKRES VEŘEJNĚ PROSPĚŠNÝCH STAVEB, OPATŘENÍ A ASANACÍ







ÚZEMNÍ PLÁN TŘEBESTOVICE

JEVY INFORMATIVNÍ








-  hranice řešeného území
-  katastrální mapa k 17. 8. 2018
-  výškopis

JEVY SCHVALOVANÉ

VEŘEJNĚ PROSPĚŠNÉ STAVBY A OPATŘENÍ S MOŽNOSTÍ VYVLASTNĚNÍ PODLE § 170 STAVEBNÍHO ZÁKONA

- TECHNICKÁ INFRASTRUKTURA**
-  VT1 zkapacitnění čistírny odpadních vod (Z19)
-  VT2 koridor pro elektroenergetiku (E14)
- ZALOŽENÍ SKLADEBNÝCH ČÁSTÍ ÚSES**
-  VU1 regionální biokoridor (RBK1234)
-  VU2 skladebné části ÚSES lokální úrovně (lokální biocentra LBC1, LBC2, LBC3)

PLOCHY A KORIDORY S MOŽNOSTÍ UPLATNĚNÍ PŘEDKUPNÍHO PRÁVA PODLE § 101 STAVEBNÍHO ZÁKONA

- DOPRAVNÍ INFRASTRUKTURA**
-  PD1 cyklokoridor Třebestovice - Poříčany (CK1)
- VEŘEJNĚ PROSPĚŠNÉ STAVBY OBČANSKÉHO VYBAVENÍ**
-  PO1 rozšíření sportovního areálu (Z04)
- VEŘEJNÁ PROSTRANSTVÍ**
-  PP2 rozvoj veřejně přístupné zeleně (Z07)
-  PP3 rozvoj veřejně přístupné zeleně (Z08)
-  PP4 zajištění přístupu k zastavitelným plochám (Z10)
-  PP5 zajištění přístupu k zastavitelným plochám (Z16)
-  PP6 obnova cesty v krajině (Z18)

Územní plán obce Třebestovice byl spolufinancován z prostředků Ministerstva pro místní rozvoj

ÚZEMNÍ PLÁN TŘEBESTOVICE			
NÁVRH PRO OPAKOVANÉ VEŘEJNÉ PROJEDNÁNÍ (§ 53)			
POŘIZOVATEL	Městský úřad Nymburk		
PROJEKTANT	Ing. Eduard Žaluda		
ZHOTOVITEL	ŽALUDA, projektová kancelář		
AUTORSKÝ KOLEKTIV	Ing. Eduard Žaluda, Mgr. Vít Holub, Ing. Mgr. Miroslav Vrtilška, Ing. arch. Alena Švandlíková, Petr Schejbal		
VÝKRES VEŘEJNĚ PROSPĚŠNÝCH STAVEB, OPATŘENÍ A ASANACÍ	VÝKRES Č.	PARE	DATUM II/2020 MĚŘÍTKO 1 : 5 000
	3		