

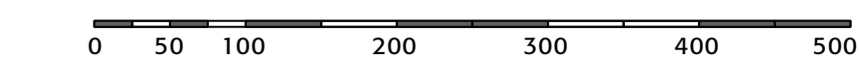


1/A

VÝKRES ZÁKLADNÍHO ČLENĚNÍ ÚZEMÍ - ÚP ROŽDALOVICE

M 1 : 5 000

ŘÍJEN 2014



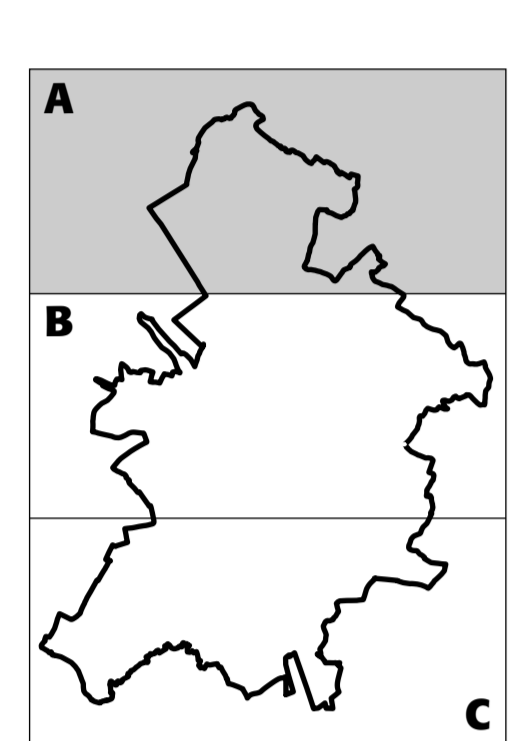
Číslo	Barva	Popis
1	Černá čára	okraj území (občasná, stávající, schválená území)
2	Červená čára	hranice zastavěného území
3	Modrá čára	plocha přestavby (P)
4	Červená čára	zastavěná plocha (Z)
5	Červená čára	plocha zastavěná nepopis (Z)
6	Červená čára	plocha sporná (sporný nastavení povahy)
7	Červená čára	plochy s rozhodnutím podrobným zpracováním územní studie
8	Červená čára	plochy s rozhodnutím podrobným zpracováním územní studie

projektant:
Ing. arch. Michala Štěpánová
Bulharská 1023/172, 101 00 Praha 10

Ing. arch. Ladislav Mareš
S. Národní 47/145, 140 00 Praha 4

sídlo společnosti:
PAF - architekti, s.r.o.
Bulharská 1023/172
101 00 Praha 10

Ing. arch. Ladislav Mareš
architektonická kancelář OKA s.r.o.



projektant:
Ing. arch. Michala Štěpánová
Bulharská 1023/172, 101 00 Praha 10

Ing. arch. Ladislav Mareš
S. Národní 47/145, 140 00 Praha 4

sídlo společnosti:
PAF - architekti, s.r.o.
Bulharská 1023/172
101 00 Praha 10

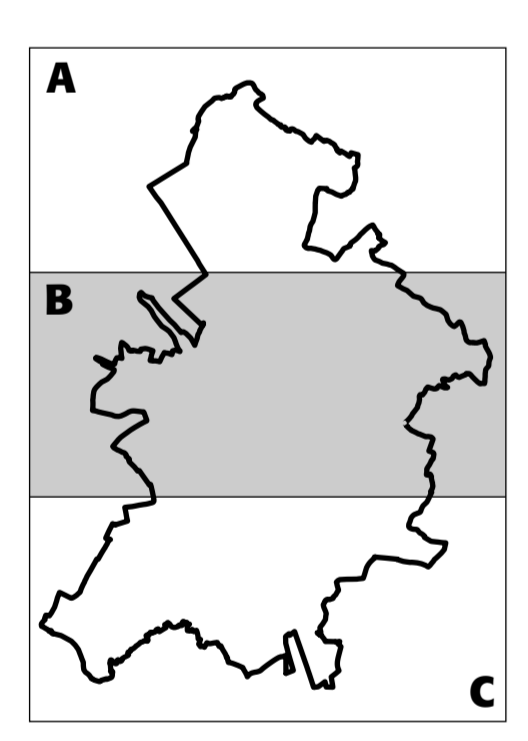

Ing. arch. Ladislav Mareš
architektonická kancelář OKA s.r.o.

1/B

VÝKRES ZÁKLADNÍHO ČLENĚNÍ ÚZEMÍ - ÚP ROŽDALOVICE

M 1 : 5 000

ŘÍJEN 2014

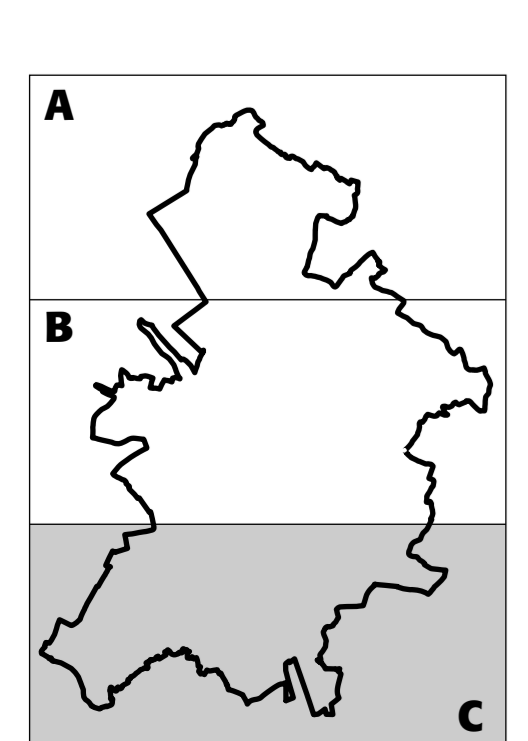
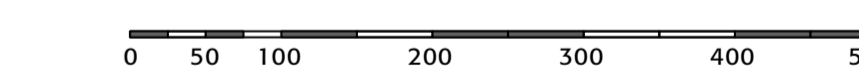


1/C

VÝKRES ZÁKLADNÍHO ČLENĚNÍ ÚZEMÍ - ÚP ROŽDALOVICE

M 1 : 5 000

ŘÍJEN 2014



Základní údaje

společnost vypracovatel územní plán: **Zastupitelstvo města Rožďalovice**
vlastník územní plánu: **Rožďalovice**

společnost územní studie: **Ing. Dagmar Salomonová**
vlastník územní studie: **Rožďalovice**
projektant: **Ing. arch. Ladislav Mareš**

projektant:
Ing. arch. Michala Štěpánová
Bulharská 1023/172, 101 00 Praha 10

Ing. arch. Ladislav Mareš
S. Národní 47/145, 140 00 Praha 4

sídlo společnosti:
PAF - architekti, s.r.o.
Bulharská 1023/172
101 00 Praha 10

Ing. arch. Ladislav Mareš
architektonická kancelář OKA s.r.o.