

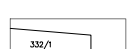
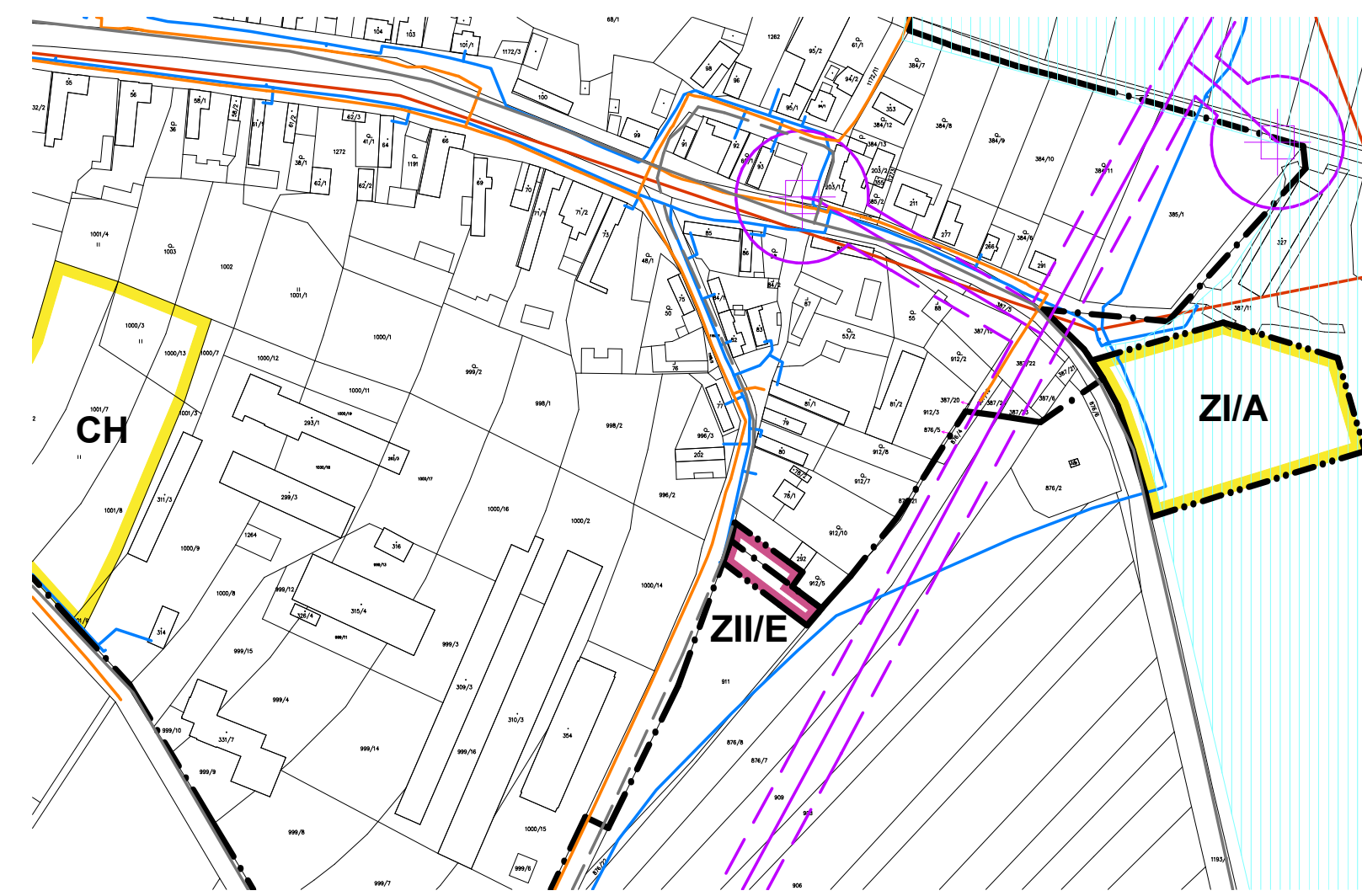
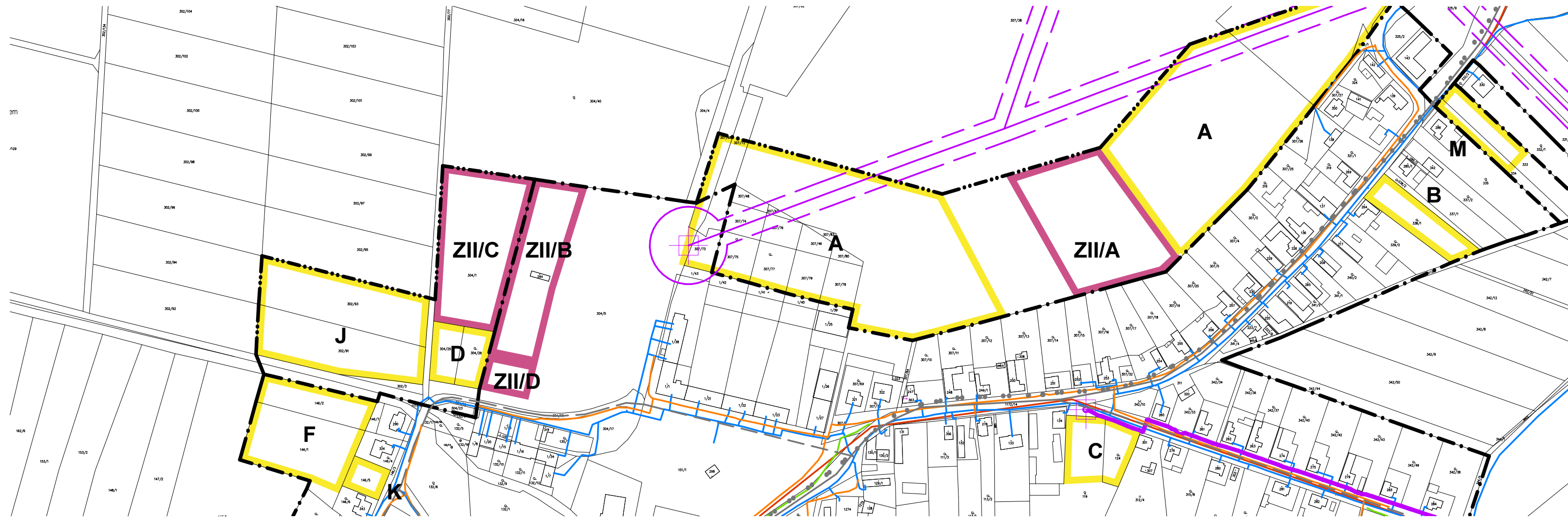


### LEGENDA

-  VODOVOD
-  KANALIZACE
-  PLOCHA MELIORACÍ
-  OP ELEKTRICKÉHO VEDENÍ VN A TRAFOSTANIC
-  ELEKTRICKÉ VEDENÍ VN
-  TRAFOSTANICE
-  STL PLYNOVOD
-  SDĚLOVACÍ KABEL TELEFONICA O2 (ZAMĚŘENÁ TRASA)
-  SILNICE III. TŘÍDY
-  MÍSTNÍ A ÚČELOVÉ KOMUNIKACE
-  CYKLOTRASA
-  **A** NÁVRHOVÉ PLOCHY ÚPO (VČ. ZM. Č.1 ÚPO)
-  **ZII/A** NÁVRHOVÉ PLOCHY ZMĚNY Č.2 ÚPO

### HRANICE

-  HRANICE ZASTAVĚNÉHO ÚZEMÍ
-  HRANICE ZASTAVITELNÉHO ÚZEMÍ
-  PARCELNÍ KRESBA (VČETNĚ PARCELNÍCH ČÍSEL A POPISNÝCH INFORMACÍ)



GENERÁLNÍ PROJEKTANT: Ing. arch. Tomáš Slavík   autorizovaný architekt ČKA 03 930   Komenského nám. 17, Brandýs nad Orlicí tel.: 732 807 128   t.slavik@centrum.cz   www.arch-slavik.cz			
OBJEDNATEL: OBEC OSKOŘÍNEK, KRAJ STŘEDOČESKÝ	Č. ZAKÁZKY: 28.4	AKTUALIZACE: ---	DATUM: 12/2013
<b>ZMĚNA č.2 ÚPO OSKOŘÍNEK</b>		MĚŘÍTKO:	Č. VÝKRESU:
KOORDINAČNÍ VÝKRES		<b>1:2880</b>	<b>4</b>

Mapový podklad: DKM Středočeského kraje - Polohopis informativního charakteru odvozen z katastrální mapy