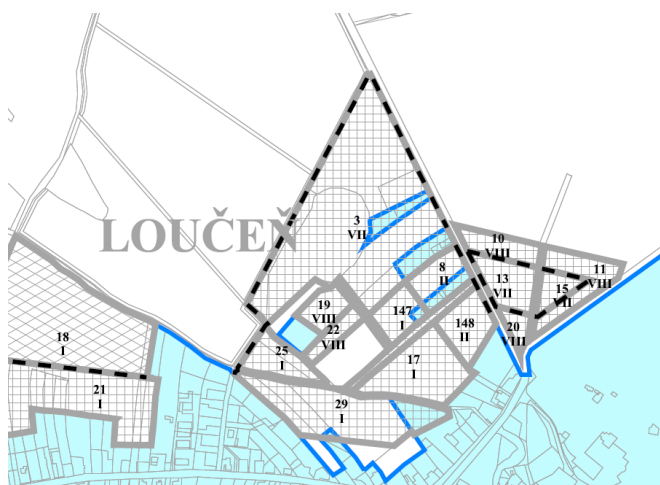


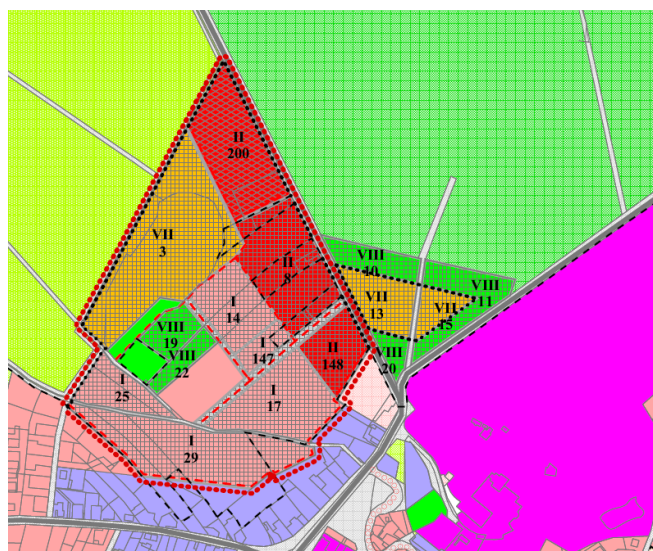
1. Zastavitelná plocha č. 128 má v textové části uvedenou etapu „1“. Ve výkresu základního členění území, etapizace, hlavním i koordinačním výkresu je však uvedena v etapě „0“ → zastavitelná plocha byla v úplném znění zahrnuta do etapy „0“.
2. Zastavitelná plocha č. 155 má v textové části uvedeno funkční využití „VIII“, avšak ve výkresu základního členění území, hlavním i koordinačním výkresu „VII“ → v úplném znění došlo ke změně kódu v textové části ze „VIII“ na „VII“.
3. Zastavitelná plocha č. 510 má v textové části uvedeno funkční využití „VII“, avšak ve výkresu základního členění území, hlavním i koordinačním výkresu „VIII“ → v úplném znění došlo ke změně kódu v textové části ze „VII“ na „VIII“.
4. Zastavitelná plocha č. 514 má v textové části uvedeno funkční využití „V“, avšak ve výkresu základního členění území, hlavním i koordinačním výkresu „VII“ → v úplném znění došlo ke změně kódu v textové části z „V“ na „VII“.
5. Zastavitelné plochy č. 515 a 516 jsou uvedeny ve výkresu ZČÚ, avšak v textové části nejsou zmíněny → v úplném znění byly tyto plochy zahrnuty do textové části.
6. Zastavitelné plochy č. 200 vymezená v hlavním výkresu nebyla zmíněny v textové části → v úplném znění byla tato plocha zahrnuta do textové části.
7. Zastavitelná plocha č. 97 má v textové části uvedenou etapu „1“, zatímco ve výkresové části „0“ → v úplném znění byla změněna etapizace na „0“.
8. Zastavitelná plocha č. 119 má v textové části uvedenou etapu „1“, zatímco ve výkresové části „0“ → v úplném znění byla změněna etapizace na „0“.
9. Zastavitelné plochy č. 141 a 144 mají v textové části uvedenou etapu „1“, zatímco ve výkresové části „0“ → v úplném znění byla změněna etapizace na „0“.

10. Zastavitelná plocha č. 14 uvedená v textové části se ve výkresu ZČÚ nenachází. Plocha je znázorněna v hlavním výkresu a je součástí problematické plochy, jež je ÚP Loučeň řešena rozdílně v hlavním výkresu, koordinačním výkresu a výkresu základního členění území.

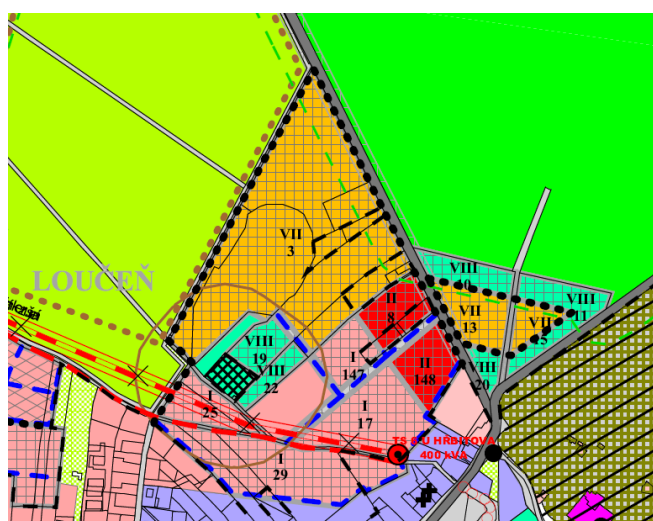
Obrázek 1: Výkres základního členění území ÚP Loučeň



Obrázek 2: Hlavní výkres ÚP Loučeň



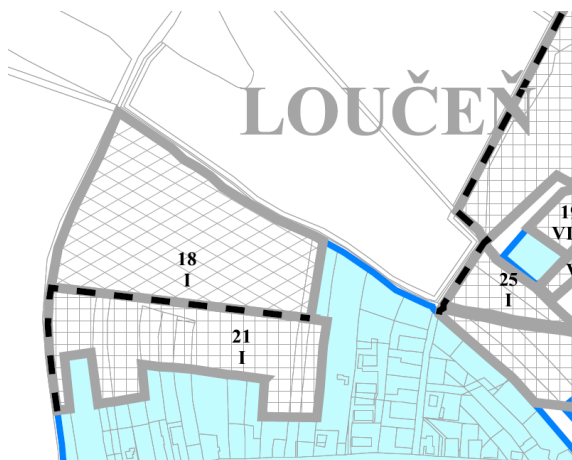
Obrázek 3: Koordinační výkres ÚP Loučeň



Řešení: Do úplného znění bylo použito řešení vyplývající z hlavního výkresu s ohledem na vyskytující se stavby pro bydlení (např. st. 231). Do textové části je doplněna plocha 200 II.

11. Zastavitelná plocha č. 18 je v hlavním výkresu zahrnuta do etapy „1“. Zastavitelná plocha č. 21, která na ní přímo navazuje není v hlavním výkresu vůbec znázorněna. Ve výkresu ZČÚ a koordinačním výkresu je členění zastavitelných ploch na 18 I a 21 I.

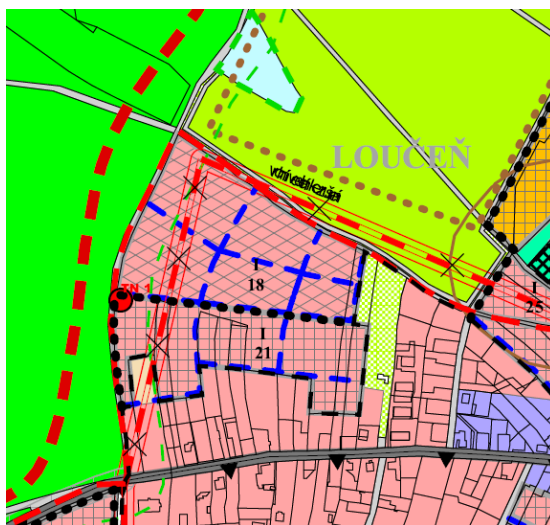
Obrázek 4: Výkres základního členění území ÚP Loučeň



Obrázek 5: Hlavní výkres ÚP Loučeň



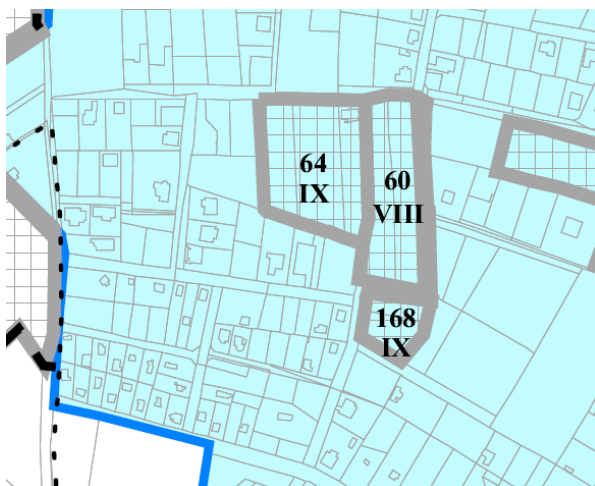
Obrázek 6: Koordinační výkres ÚP Loučeň



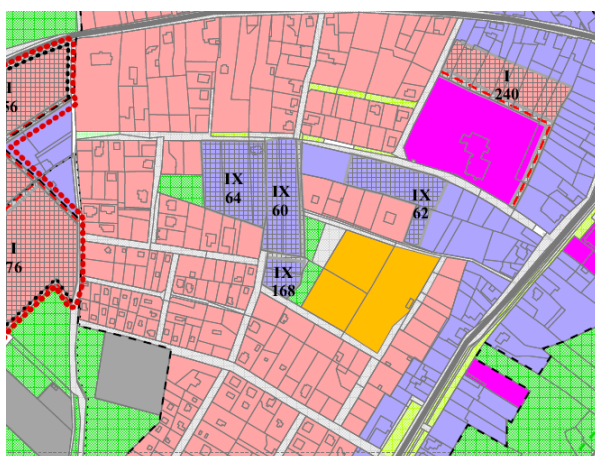
Řešení: Do úplného znění je převzato řešení vyplývající z koordinačního výkresu, neboť více koresponduje s hlavním výkresem a textovou částí.

12. Zastavitelná plocha č. 60 je součástí problematické plochy, jež je ÚP Loučeň řešena rozdílně v textové části hlavním výkresu, koordinačním výkresu a výkresu základního členění území. Dle textové části, výkresu základního členění území a koordinačního výkresu je jedná o plochu s funkčním využitím VIII. V hlavním výkresu je plocha zakreslena s funkčním využitím IX.

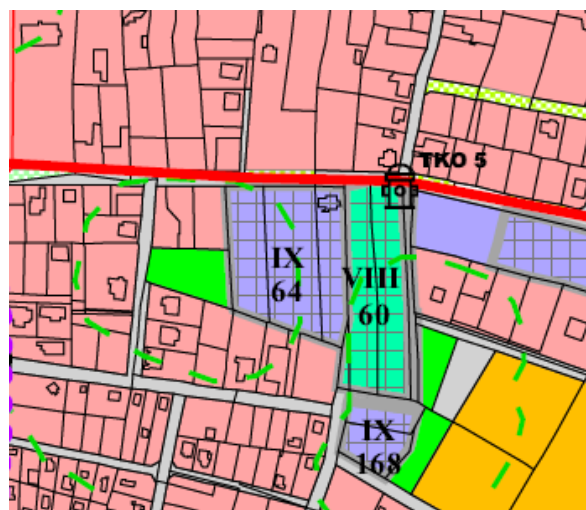
Obrázek 7: Výkres základního členění území ÚP Loučeň



Obrázek 8: Hlavní výkres ÚP Loučeň



Obrázek 9: Koordinační výkres ÚP Loučeň



Řešení: Do úplného znění je převzato řešení vyplývající z koordinačního výkresu, výkresu základního členění území a textové části.