




















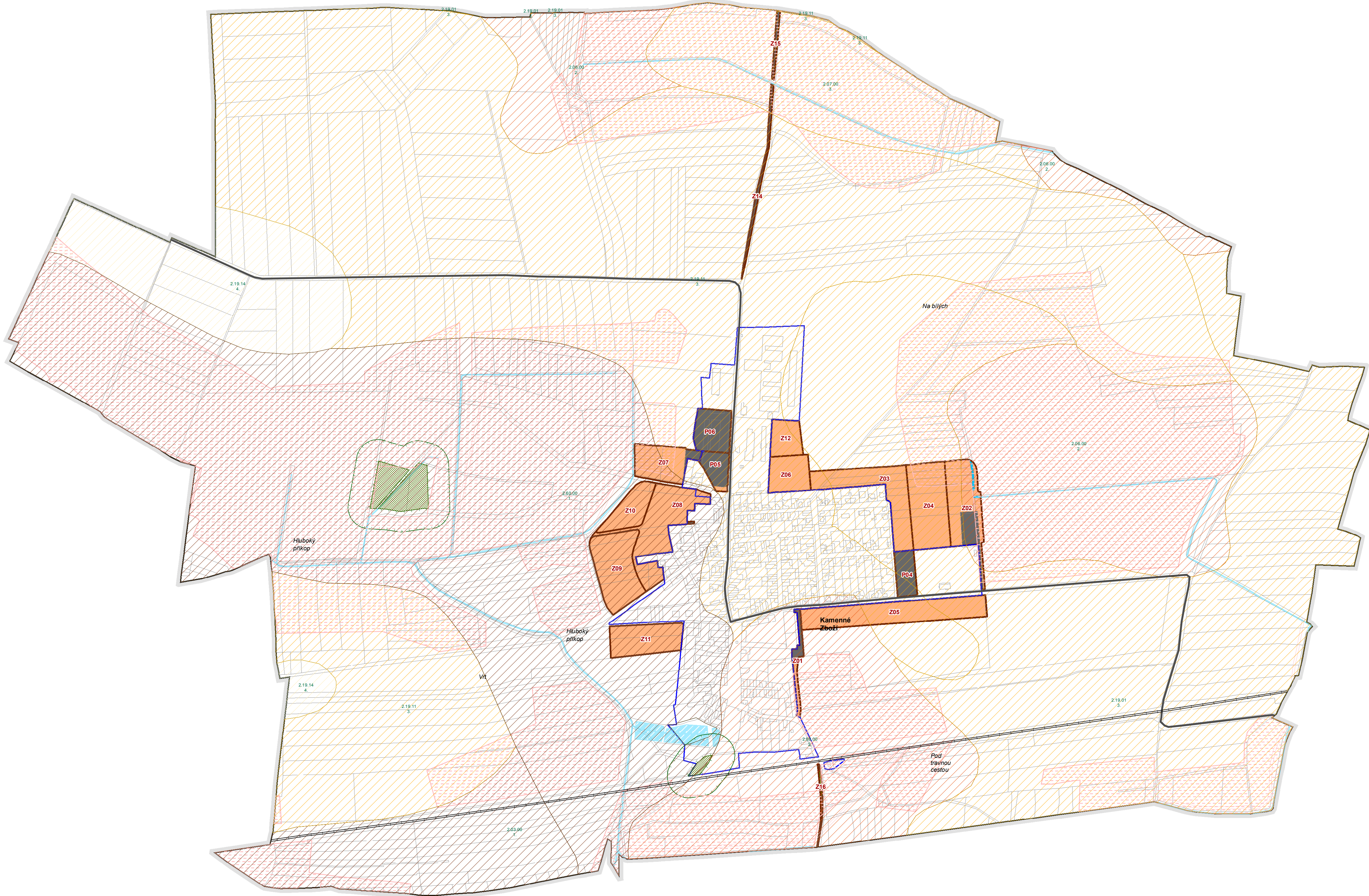


ÚZEMNÍ PLÁN KAMENNÉ ZBOŽÍ

Legenda

-  Hranice řešeného území
-  Hranice zastavěného území ke dni 1. 6. 2014
-  Hranice parcel
-  Silnice III. třídy
-  Železniční trať
- Druh vyhodnocovaného pozemku**
-  Orná půda
-  Ostatní plocha
-  Ovocný sad
-  Vodní plocha
- Zábory půdního fondu**
-  Z01 Vyhodnocované rozvojové plochy
-  Půda 1. třídy ochrany
-  Půda 2. třídy ochrany
-  Půda 3. třídy ochrany
-  Půda 4. třídy ochrany
-  43818 V Hranice BPEJ, kód a třída ochrany
-  Investice do půdy - odvodňovací zařízení
-  Investice do půdy - odvodněné pozemky
- Jevy související s ochranou PF**
-  Les (dle KM)
-  Vzdálenost 50 m od okraje lesa
-  Vodní tok
-  Vodní plocha



souřadnicový systém S-JTSK

ZÁZNAM O ÚČINNOSTI		
správní orgán, který ÚP vydal	Zastupitelstvo obce Kamenné Zboží	razítko:
datum nabytí účinnosti ÚP	
oprávněná úřední osoba pořizovatele	Ing. Dagmar Šalandová referent odboru výstavby, územní plány Městský úřad Nymburk Odbor výstavby	podpis:

Projektant: U-24, s.r.o. Perucká 11a, 120 00 Praha 2 www.u-24.cz Spolupráce: Ing. arch. Milan Salaba, č. aut. ČKA 1467	 Pořizovatel: Městský úřad Nymburk Odbor výstavby Náměstí Přemyslovců 163 288 28 Nymburk	Objednatel: Obec Kamenné Zboží Kamenné Zboží 180 288 02 Nymburk
Autorizovaný architekt: Ing. arch. Helena Stejskalová, č. aut. ČKA 4099	Odpovědná osoba: Ing. Dagmar Šalandová	Určený zastupitel: Pavel Nosek
Projektant profesně: Mgr. Petr Koloušek, Ing. arch. Helena Stejskalová, Ing. Štěpán Vizina		
Zakázka: ÚZEMNÍ PLÁN KAMENNÉ ZBOŽÍ	Datum: 11-2015	 Číslo výkresu: 7
Etapa: -	Formát: A1	
Název výkresu: VÝKRES PŘEDPOKLÁDANÝCH ZÁBORŮ PF	Měřítko: 1:5 000	