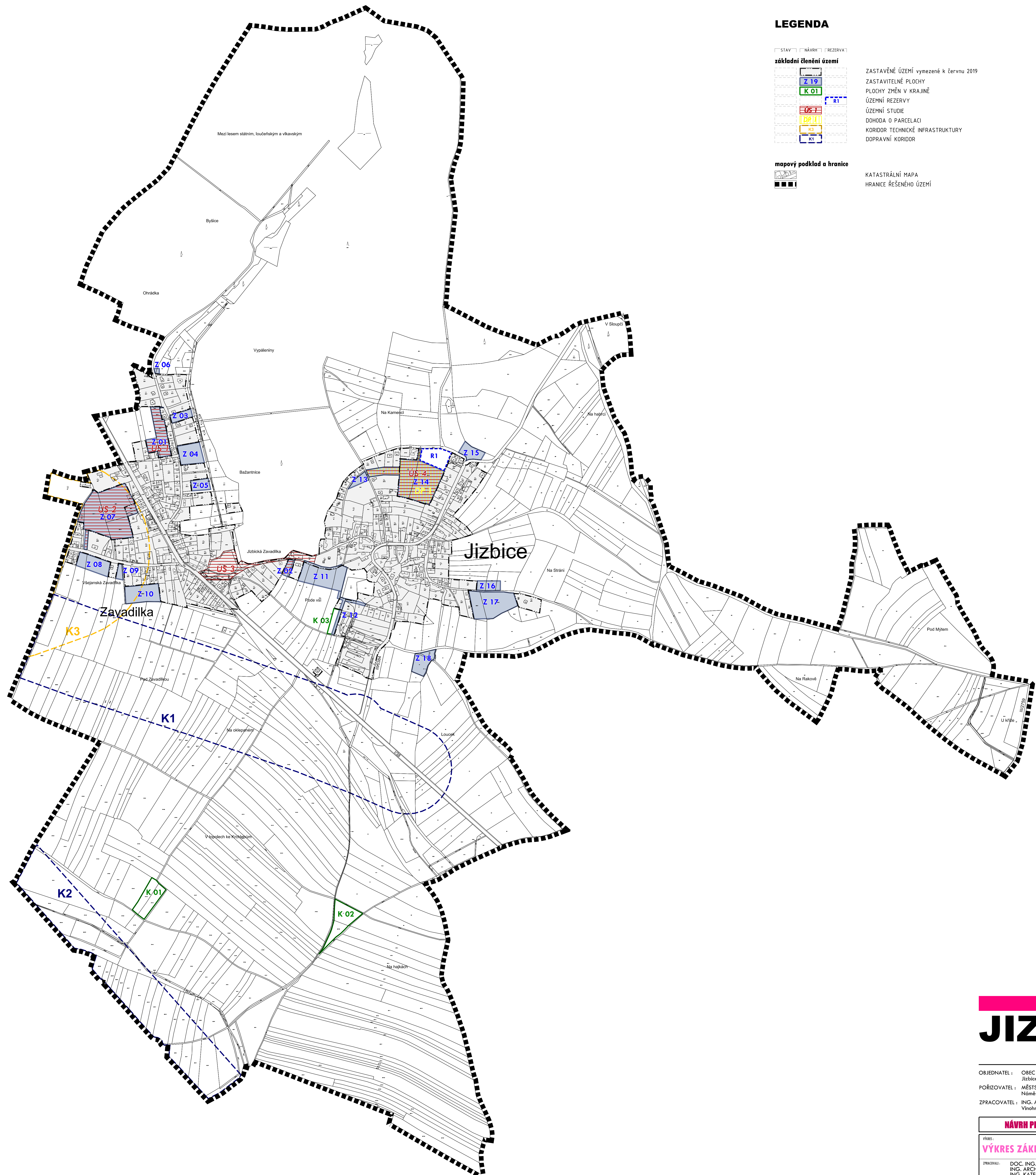


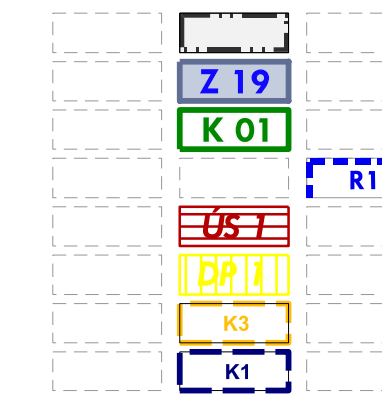
VÝKRES ZÁKLADNÍHO ČLENĚNÍ



LEGENDA

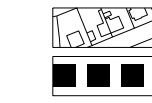
STAV NÁVRH REZERVA

základní členění území



ZASTAVĚNÉ ÚZEMÍ vymezené k červnu 2019
 ZASTAVITELNÉ PLOCHY
 PLOCHY ZMĚN V KRAJINĚ
 ÚZEMNÍ REZERVY
 ÚZEMNÍ STUDIE
 DOHODA O PARCELACI
 KORIDOR TECHNICKÉ INFRASTRUKTURY
 DOPRAVNÍ KORIDOR

mapový podklad a hranice



KATASTRÁLNÍ MAPA
 HRANICE ŘEŠENÉHO ÚZEMÍ

JIZBICE

ÚZEMNÍ PLÁN

OBJEDNATEL : OBEC JIZBICE
 Jizbice 72, 288 02 Nymburk
 POŘIZOVATEL : MĚSTSKÝ ÚŘAD NYMBURK, odbor výstavby
 Náměstí Přemyslovců 163, Nymburk
 ZPRACOVATEL : ING. ARCH. IVAN KAPLAN - AGORA STUDIO
 Vinohradská 156, Praha 3, 130 00

NÁVRH PRO SPOLEČNÉ JEDNÁNÍ	
PRŮBĚH	ČÍSLO PRŮBĚHU
VÝKRES ZÁKLADNÍHO ČLENĚNÍ	NT
OPRAVOVATEL	PRŮBĚH
DOC. ING. ARCH. IVAN KAPLAN ING. ARCH. KLARA VÁCHALOVÁ ING. KATEŘINA JELINKOVÁ	
MĚŘÍTKO: 1 : 5 000	DATA: VII./2019