
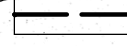








### Legenda

-  Hranice ešeného území
-  Hranice zastav ného území
-  I. tída ochrany p dy
-  IV. tída ochrany p dy
-  V. tída ochrany p dy
-  Nebonitované plochy
-  Meliorované pozemky
-  ísla zastavitelných ploch
- R1** Zastavitelná plocha pro bydlení (RD) - nutno prov it územní studii
- R2** Zastavitelná plocha pro bydlení (RD)
- R3** Zastavitelná plocha pro bydlení (RD)
- R4** Zastavitelná plocha pro bydlení (RD)
- R5** Zastavitelná plocha smíšená výrobní
- R6** Zastavitelná plocha smíšená výrobní
- R7** Zastavitelná plocha technické vybavenosti
- R8** Zastavitelná plocha technické vybavenosti (OV)
- R9** Zastavitelná plocha ob anské vybavenosti (p ípuštná funkce bydlení)
- R10, R11** Zastavitelná plocha rekreace (p ípuštná funkce bydlení)
- P12** Plocha p estavby
- R13** Zastavitelná plocha pro bydlení (RD)

## Územní plán

# JÍKEV

Výkres zábor ZPF  
Na bílých

Datum:	M ítko:	paré:
05/2010	1 : 5 000	
Zpracoval:		
Ing.arch. Jarmila Cětkóvká Fu íkova 425 284 01 Kutná Hora + I O: 44697937		
Odb ratel:		
Obec Jíkev		<b>2c</b>

Razítko:

Na bílých

Podpis: