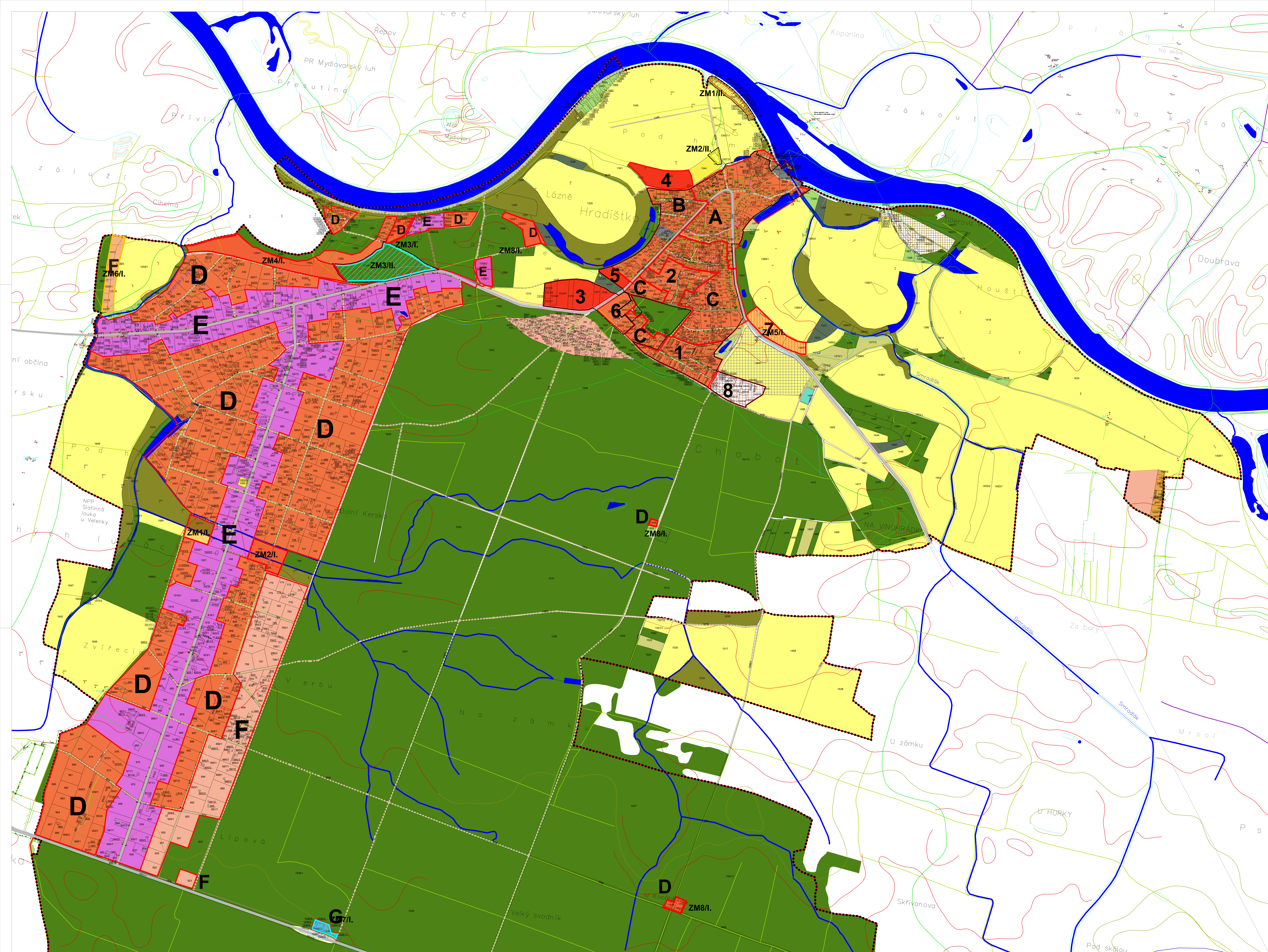


ÚZEMNÍ PLÁN OBCE HRADIŠTKO

Úplné znění po změně č. 2



OBLAST HRADIŠTKA

STAV	NAVRH	VÝKLED
STÁVAJÍCÍ ÚP		
ÚZEMÍ BYDLENÍ		
Brd	- bydlení rodinné domy	[Symbol]
Bch	- bydlení chaty	[Symbol]
ÚZEMÍ VÝROBY		
Vg	- drobná výroba neruší okolí, výrobní služby	[Symbol]
Vz	- zemědělská výroba, zemědělské areály	[Symbol]
OSTATNÍ ÚZEMÍ		
Hr	- hřebčín	[Symbol]
FUNKČNÍ CELKY		
A, B, C 1, 2, 3, 4, 5, 6, 7, 8		

STAV	NAVRH	VÝKLED
NAVRHOVANÉ ZMĚNY		
ÚZEMÍ REKREACE A SPORTOVNÍ PLOCHY		
Rch	- rekreační chatové osady	[Symbol]
Rt	- plochy tělovýchovy a sportu	[Symbol]
FUNKČNÍ CELKY NOVÝCH OBLASTÍ		
9		

OBLAST KERSKA



STAV	NAVRH	VÝKLED
STÁVAJÍCÍ ÚP		
ÚZEMÍ BYDLENÍ		
Brd	- bydlení rodinné domy	[Symbol]
Bch	- bydlení chaty	[Symbol]
CENTRÁLNÍ ÚZEMÍ		
Cz	- bydlení rodinné domy a služby	[Symbol]
ÚZEMÍ OBČANSKÉ VYBAVENOSTI		
Om	- motorest	[Symbol]
ÚZEMÍ REKREACE A SPORTOVNÍ PLOCHY		
Rt	- plochy tělovýchovy a sportu	[Symbol]
FUNKČNÍ CELKY		
D, E, F		

STAV	NAVRH	VÝKLED
NAVRHOVANÉ ZMĚNY		
ÚZEMÍ OBČANSKÉ VYBAVENOSTI		
Osč	- sociální práce a seniory se zdravotními službami	[Symbol]
FUNKČNÍ CELKY NOVÝCH OBLASTÍ		
10		

SPOLEČNÁ LEGENDA

STAV	NAVRH	VÝKLED
HYDROLOGIE		
vodní toky neregulované a regulované, přírodně blízké		
vodní plochy, zamokřené plochy		
ÚZEMÍ A PLOCHY ZELENÉ		
Zl	- lesy	[Symbol]
Zh	- hřbitovy	[Symbol]
Zs	- izolující zeleně	[Symbol]
Zk	- trvalé travní porosty s křovinami	[Symbol]
Zz	- zahradky navazující na plochy bydlení	[Symbol]
Zf	- ovocný sad	[Symbol]
Zp	- orná půda	[Symbol]
Zo	- ostatní plochy	[Symbol]
PLOCHY DOPRAVNÍ A TECHNICKÉ VYBAVENOSTI		
silnice		
obslužné komunikace - zpevněné		
- nezpevněné		
LIMITY VYUŽITÍ ÚZEMÍ		
zastavěné území		
zastavěné území		
hranice katastrálních území		
hranice funkčních celků		
PLOCHY DOPRAVNÍ A TECHNICKÉ VYBAVENOSTI		
vodovod		
společná kanalizace		
ČOV		

**HLAVNÍ VÝKRES
FUNKČNÍ ZÓNY** 1 : 5000

Pořizovatel: Městský úřad Nymburk odbor územního plánování Náměstí Přemyslovců 163 280 28 Nymburk	 Projektant: AAPP, s.r.o. Ing. arch. akad. arch. Petr Průša Varnéřovská 150/102, 170 00 Praha 7 IČ: 483202 00 IČ DIK: 4832020001 IČ: 8919419 DIK: CZ 8919419	
Hlavní projektant: Ing. arch. akad. arch. Petr Průša	Výkres číslo: 1.2a	
Zpracovatel: Ing. arch. akad. arch. Petr Průša Ing. arch. akad. arch. Petr Průša Ing. arch. akad. arch. Petr Průša Ing. arch. akad. arch. Petr Průša Ing. arch. akad. arch. Petr Průša	Datum zpracování: 04/19 Datum revize: 04/2019 Číslo revize: 00	
ZÁZNAM O ÚČINNOSTI ZMĚNY č. 2 ÚZEMNÍHO PLÁNU OBCE HRADIŠTKO		
Správní orgán, který územní plán vydal: Číslo jednací: Datum vydání: Datum nabytí účinnosti:	Zastupitelstvo obce Hradištko Číslo Nymburk	Razítko:
Pořizovatel: Městský úřad Nymburk, odbor územního plánování Náměstí Přemyslovců 163, 280 28 Nymburk Jméno a příjmení odpovědné osoby pořizovatele: Funkce: Podpis:	Razítko: 	