





2 Hlavní výkres - návrh využití území sídel - Bobnice, Kovansko





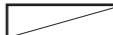



ZMĚNA Č. 02 ÚPO BOBNICE

M 1:2 880

základní členění území

-  **Z02.x** území řešené změnou Z02 včetně označení
-  zastavěné území obce (v rozsahu změn)
-  zastavitelné plochy navržené změnou
-  plochy s prověřením změn jejich využití územní studií (Z02.1)

plochy s rozdílným způsobem využití

-  stav  návrh
-   **SV** smíšené využití - venkovské (SV)
-   **BV** bydlení venkovské (BV)
-   **OD** dopravní vybavenost (plošného charakteru)

projektant

Ing. arch. Michaela Štádlerová

atelier:

PAFF - architekti
Ing. arch. Ladislav Bareš
Ing. arch. Michaela Štádlerová

Bulharská 1023/17
101 00 Praha 10

LISTOPAD 2009

Ing. arch. Michaela Štádlerová
autorizovaný architekt ČKA 03 121

Záznam o účinnosti	
správní orgán, který změnu ÚP vydal
označení správního orgánu
číslo jednací
datum vydání
datum nabytí účinnosti
oprávněná úřední osoba pořizovatele
jméno a příjmení
funkce
razítka a podpis