

























-  hranice ORP
-  hranice obce
-  zastavěné území obce - hranice
-  plochy lesa
-  vodní plochy
-  vodní toky
  
-  urbanistické hodnoty
-  historicky významná stavba, soubor
-  architektonicky cenná stavba, soubor
-  region lidové architektury
-  významná stavební dominanta - kulturně historická
-  významná stavební dominanta - technická
-  ostatní veřejná infrastruktura - veřejná prostranství
-  významný vyhlídkový bod
  
-  nemovitá kulturní památka, soubor
-  nemovitá kulturní památka
-  městská památková zóna
-  vesnická památková rezervace - stav
  
-  přírodní park
-  národní přírodní rezervace (NPR)
-  přírodní rezervace (PR)
-  národní přírodní památka (NPP)
-  přírodní památka (PP)
-  Natura 2000 - evropsky významná lokalita
-  Natura 2000 - ptačí oblast
-  památný strom

## 1 VÝKRES HODNOT ÚZEMÍ

\*pdf

### ROZBOR UDRŽITELNÉHO ROZVOJE ÚZEMÍ SO ORP NYMBURK

PROJEKTANT:



ING.ARCH. PAVEL KOUBEK, UK-24 URBANISTICKÁ KANCELÁŘ  
sídlo: VARŠAVSKÁ 32, 120 00 PRAHA 2  
Atelier: ŠAFARÍKOVA 7, 120 00 PRAHA 2, tel. 224 253 881

DIGITÁLNÍ DATABÁZE / GRAFICKÉ ZPRACOVÁNÍ:

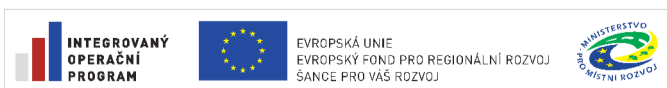


T-MAPY

POŘIZOVATEL:  
MĚSTO NYMBURK

LISTOPAD 2008

Č.z. UK24-0808-01



TATO DOKUMENTACE BYLA VYPRACOVÁNA S FINANČNÍ SPOLUÚČASTÍ EVROPSKÉ UNIE  
A EVROPSKÉHO FONDU PRO REGIONÁLNÍ ROZVOJ