



# STRATEGIE ROZVOJE MĚSTA NYMBURK NA LÉTA 2011 - 2020



## Autorský tým

- PhDr. Mgr. Ivo Říha (Nexia AP)
- Mgr. Miroslav Špaňhel (Nexia AP)
- Mgr. Vladimír Vojtěch (Nexia AP)
- PhDr. Martin Dohnal, PhD. (DHV CR)
- Bc. Petra Chvatíková (DHV CR)
- Ing. Jiří Vavřínek (DHV CR)

### Kontakt na zpracovatele:

**Nexia AP a.s.**

Žerotínova 1124/35, 130 00 Praha 3

telefon: +420 221 584 301

telefon: +420 221 584 302

fax: +420 221 584 319

e-mail: [nexiaprague@nexiaprague.cz](mailto:nexiaprague@nexiaprague.cz)

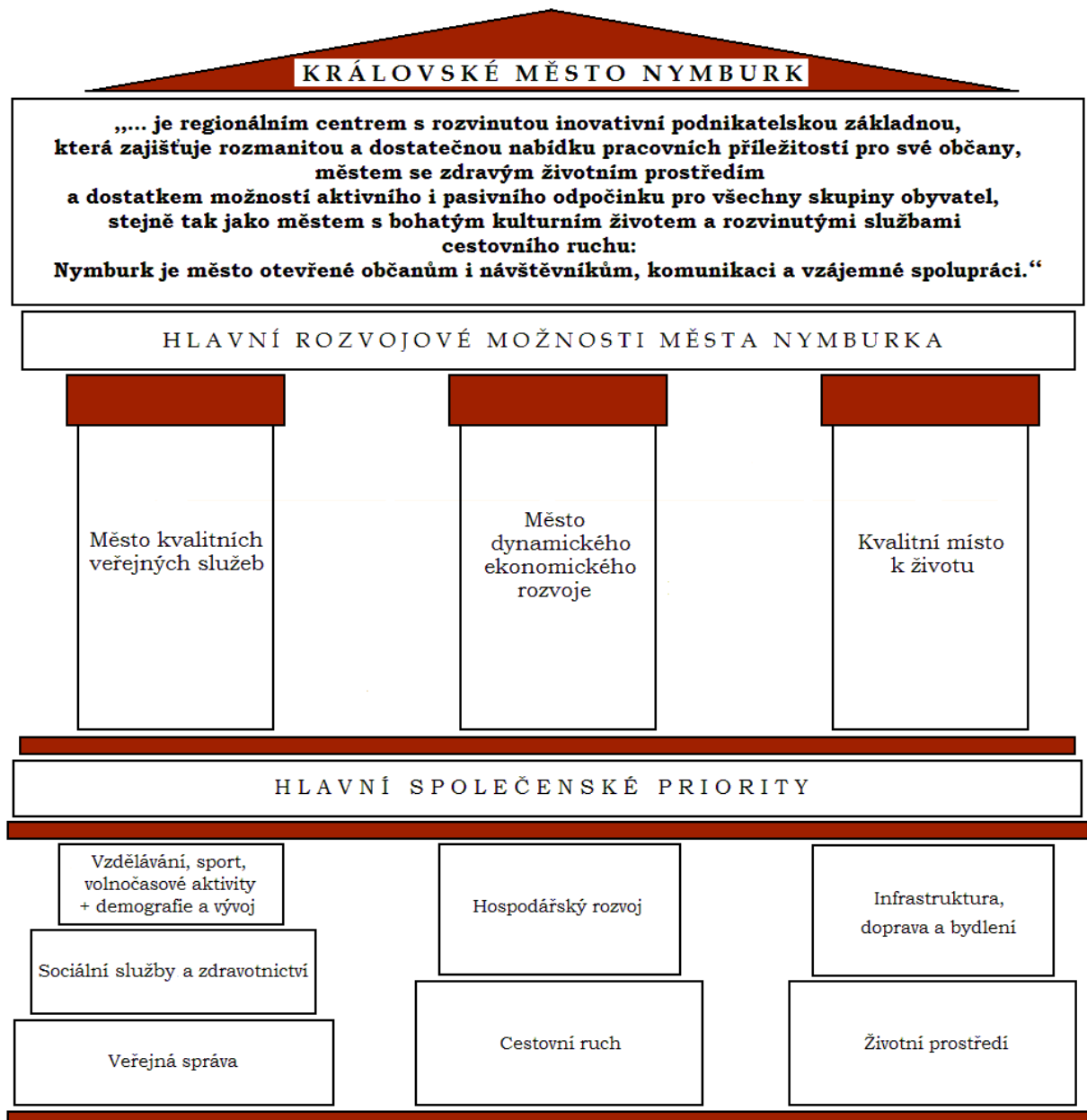
## **B. NÁVRHOVÁ ČÁST**

## **C. AKČNÍ PLÁN SE ZÁSOBNÍKEM PROJEKTŮ** **NA OBDOBÍ 2011 – 2013**

## OBSAH

1 Hierarchie rozvojových možností, hlavních společenských priorit, cílů a opatření a definice strategické vize .....	5
2 Popis cílů Strategie .....	17
A. Nymburk: město kvalitních veřejných služeb.....	17
A.1. Vzdělávání, sport, volnočasové aktivity + demografie a vývoj.....	17
A.2. Sociální služby, zdravotnictví.....	21
A.3. Veřejná správa.....	25
B. Nymburk: město dynamického ekonomického rozvoje.....	26
B.1. Hospodářský rozvoj .....	26
B.2. Cestovní ruch.....	30
C. Nymburk: kvalitní životní prostor.....	34
C.1. Infrastruktura, doprava a bydlení.....	34
C.2. Životní prostředí .....	42
3 Akční plán se zásobníkem projektů na období 2011 – 2013.....	49

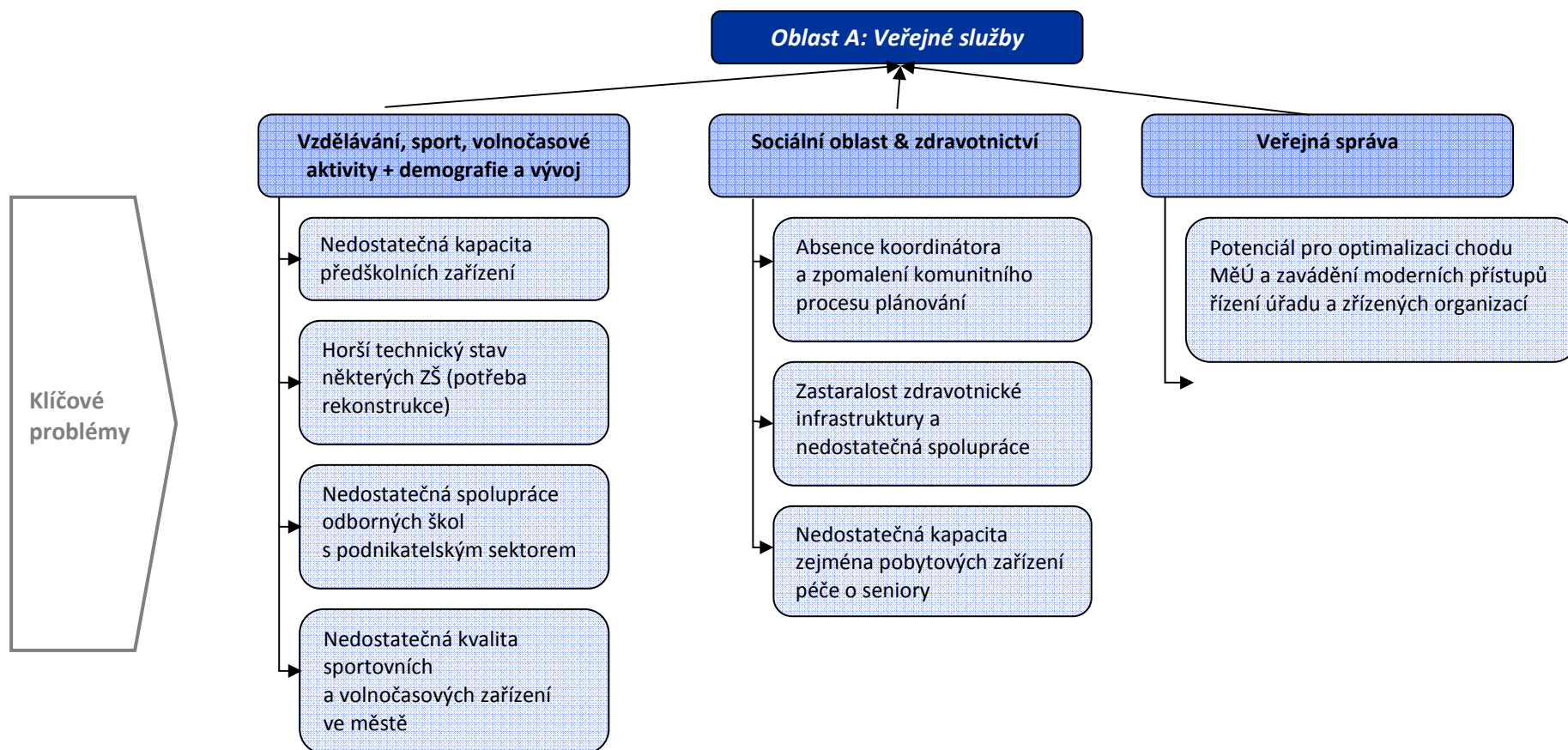
# 1 HIERARCHIE ROZVOJOVÝCH MOŽNOSTÍ, HLAVNÍCH SPOLEČENSKÝCH PRIORITY, CÍLŮ A OPATŘENÍ A DEFINICE STRATEGICKÉ VIZE



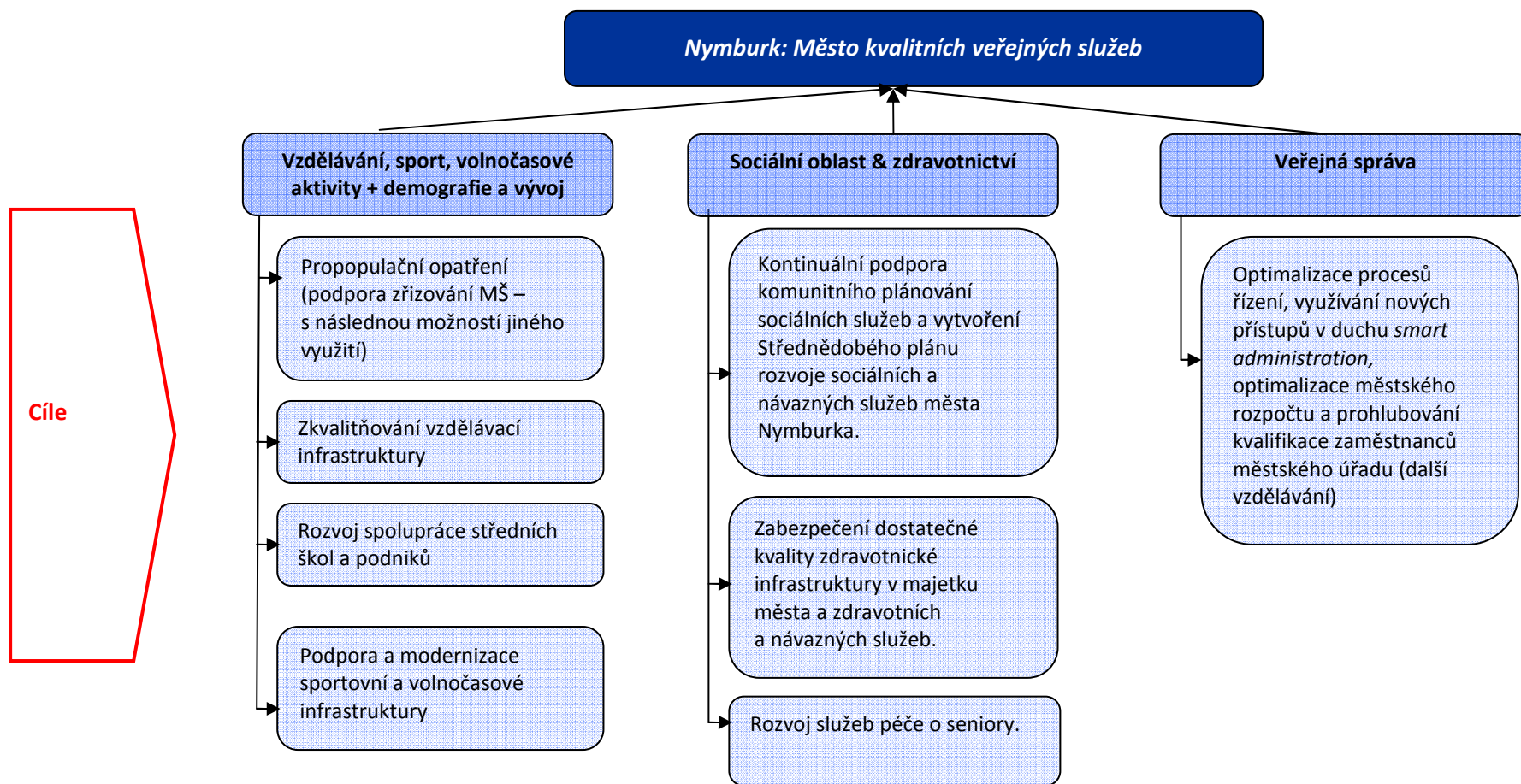
## Rozvojová možnost (pilíř) A – NYMBURK: Město kvalitních veřejných služeb

Hlavní společenské priority	Cíle	Opatření a aktivity
<b>A.1. Vzdělávání, sport, volnočasové aktivity + demografie a vývoj</b>	A.1.1. Propopulační opatření (podpora zřizování MŠ – s následnou možností jiného využití).	<ul style="list-style-type: none"> <li>▪ Rozšiřování kapacit MŠ</li> </ul>
	A.1.2. Zkvalitňování vzdělávací infrastruktury.	<ul style="list-style-type: none"> <li>▪ Multimediální/interaktivní výuka</li> <li>▪ Komplexní rekonstrukce budovy ZŠ Letců R. A. F. 1989</li> </ul>
	A.1.3. Rozvoj spolupráce středních škol a podniků.	<ul style="list-style-type: none"> <li>▪ „Dobré sousedství“</li> <li>▪ Podnik učebním místem</li> </ul>
	A.1.4. Podpora a modernizace sportovní a volnočasové infrastruktury.	<ul style="list-style-type: none"> <li>▪ Pokračující revitalizace a zřizování dětských hřišť</li> <li>▪ Rozvoj a revitalizace sportovišť</li> </ul>
<b>A.2. Sociální služby, zdravotnictví</b>	A.2.1. Kontinuální podpora komunitního plánování sociálních služeb a vytvoření Střednědobého plánu rozvoje sociálních a návazných služeb města.	<ul style="list-style-type: none"> <li>▪ Systematická podpora procesu plánování sociálních a návazných služeb v Nymburce</li> <li>▪ Dlouhodobé personální zajištění komunitního plánování a podpora principu partnerství města a poskytovatelů služeb</li> </ul>
	A.2.2. Zabezpečení dostatečné kvality zdravotnické infrastruktury v majetku města a zdravotních a návazných služeb.	<ul style="list-style-type: none"> <li>▪ Nelezení konsensu zajištění zdravotnické péče v objektech v majetku města</li> </ul>
	A.2.3. Rozvoj služeb péče o seniory.	<ul style="list-style-type: none"> <li>▪ Vybudování dostatečné kapacity pobytových zařízení pro seniory</li> <li>▪ Vytváření podmínek pro zajištění domácí péče o seniory</li> </ul>

Hlavní společenské priority	Cíle	Opatření a aktivity
<b>A.3. Veřejná správa</b>	A.3.1. Optimalizace procesů řízení, využívání nových přístupů v duchu <i>smart administration</i> , optimalizace městského rozpočtu a prohlubování kvalifikace zaměstnanců městského úřadu (další vzdělávání).	<ul style="list-style-type: none"><li>▪ Situační analýza</li><li>▪ Procesní analýza, restrukturalizace, modernizace procesů</li></ul>

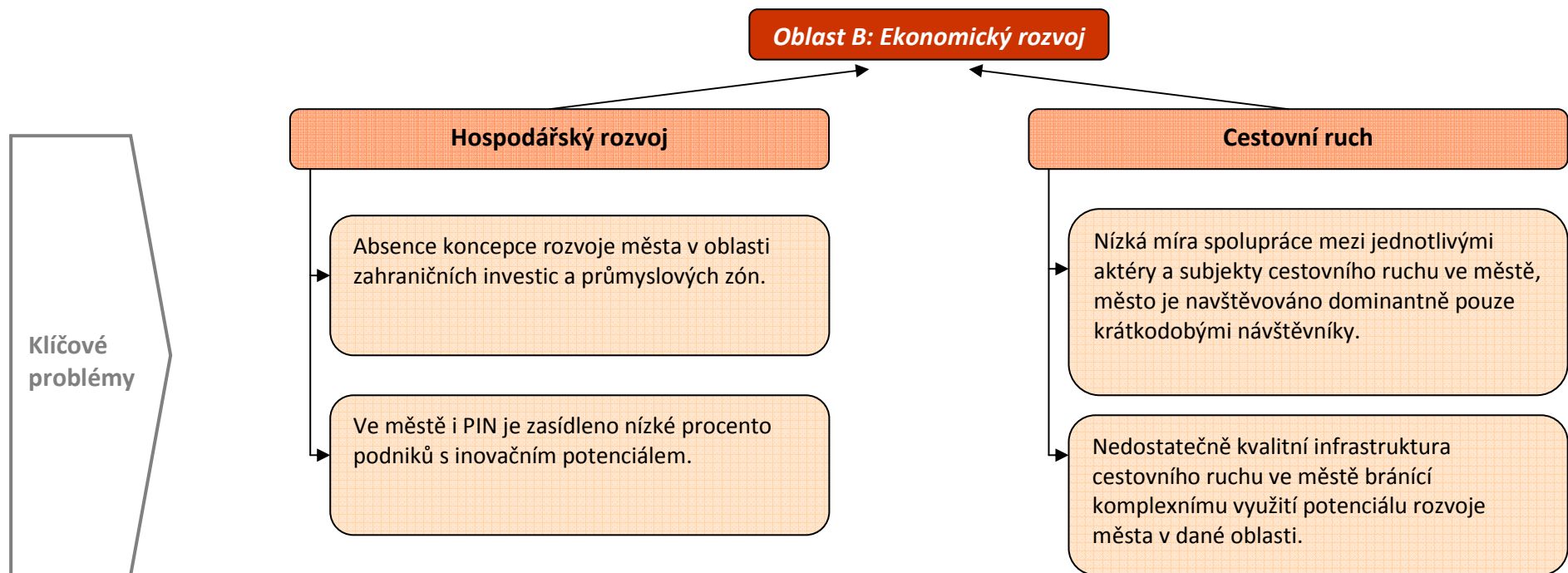


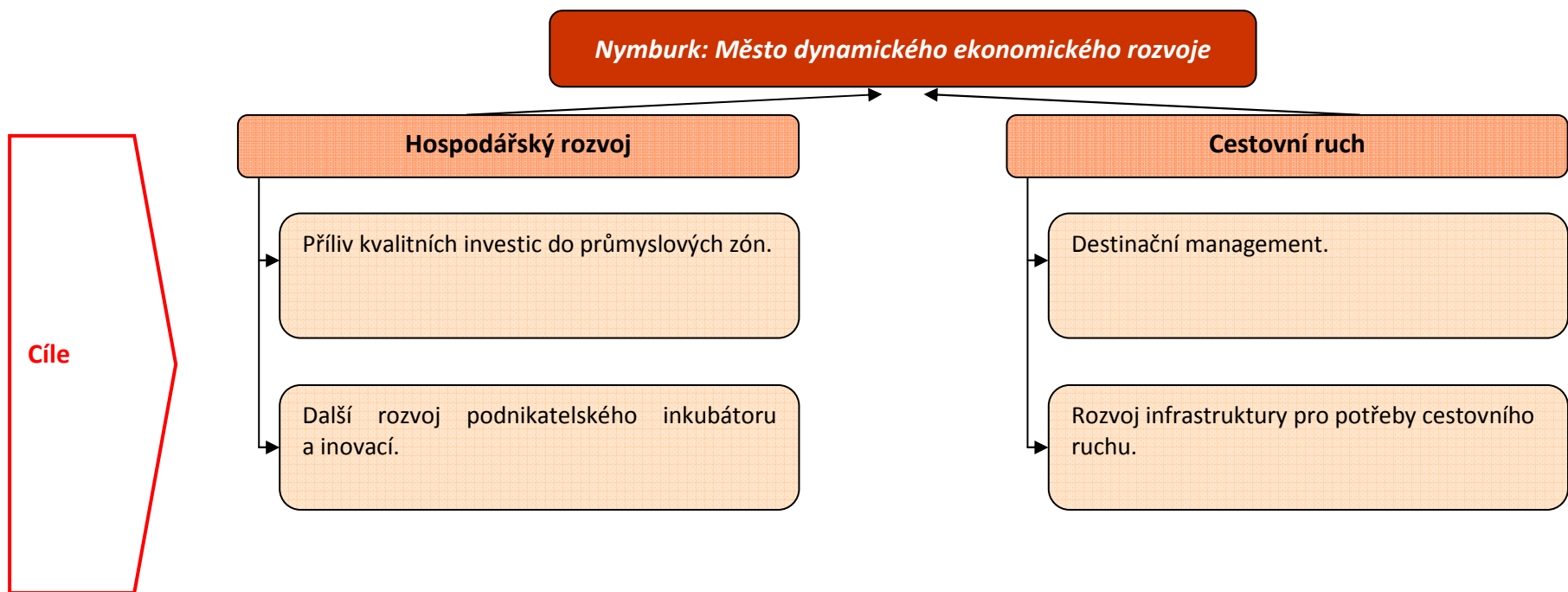




## Rozvojová možnost (pilíř) B – NYMBURK: Město dynamického ekonomického rozvoje

Hlavní společenské priority	Cíle	Opatření a aktivity
<b>B.1. Hospodářský rozvoj</b>	B.1.1. Příliv kvalitních investic do průmyslových zón.	<ul style="list-style-type: none"> <li>▪ Rozvoj průmyslové zóny Sever</li> <li>▪ Marketing investičních příležitostí (ekonomické PR), péče o investory</li> <li>▪ Poradní komise starosty pro ekonomický rozvoj</li> </ul>
	B.1.2. Další rozvoj podnikatelského inkubátoru a inovací.	<ul style="list-style-type: none"> <li>▪ Revize inkubovaných firem a jejich monitoring</li> <li>▪ Rozvoj činností PIN</li> <li>▪ Vybudování VTP Nymburk</li> </ul>
<b>B.2. Cestovní ruch</b>	B.2.1. Destinační management.	<ul style="list-style-type: none"> <li>▪ Management destinace (vč. podpory vzájemné informovanosti města a podnikatelů v cestovním ruchu)</li> <li>▪ Podpora spolupráce – vytváření produktových balíčků cestovního ruchu</li> <li>▪ Zkvalitnění kulturního života</li> </ul>
	B.2.2. Rozvoj infrastruktury pro potřeby cestovního ruchu.	<ul style="list-style-type: none"> <li>▪ Rozvoj a zkvalitnění turistické infrastruktury pro návštěvníky města</li> <li>▪ Rozvoj cykloturismu a in-line bruslení</li> </ul>





## Rozvojová možnost (pilíř) C – NYMBURK: Kvalitní životní prostor

Hlavní společenské priority	Cíle	Opatření a aktivity
<b>C.1. Infrastruktura, doprava a bydlení</b>	C.1.1. Zlepšit dopravní infrastrukturu města.	<ul style="list-style-type: none"> <li>▪ Výstavba, rekonstrukce a obnova místních komunikací a chodníků, včetně opatření infrastruktury bezbariérovými prvky</li> <li>▪ Výstavba a rozšíření parkovacích ploch</li> <li>▪ Zlepšení infrastruktury pro veřejnou dopravu (revitalizace prostorů hlavních dopravních uzlů veřejné dopravy (včetně budování ploch Park and Ride, Bike and Ride, Kiss and Ride)</li> <li>▪ Obnova doprovodné infrastruktury v majetku města u dopravních komunikací ve vlastnictví jiných subjektů</li> </ul>
	C.1.2. Kvalitní podmínky pro nemotorovou dopravu ve městě.	<ul style="list-style-type: none"> <li>▪ Výstavba cyklistických stezek a cyklistických pruhů, včetně zvyšování bezpečnosti cyklistické a pěší dopravy</li> <li>▪ Dovybavení tras odpovídající infrastrukturou, dopravním značením, kolostavy aj.</li> </ul>
	C.1.3. Kvalitní bytový fond a dobré podmínky pro další rozvoj funkce bydlení ve městě.	<ul style="list-style-type: none"> <li>▪ Rekonstrukce a obnova stávajícího bytového fondu</li> <li>▪ Výstavba nových bytových domů</li> <li>▪ Zajištění podmínek pro výstavbu nových rodinných domů</li> </ul>

Hlavní společenské priority	Cíle	Opatření a aktivity
	C.1.4. Kvalitní technická infrastruktura v majetku města.	<ul style="list-style-type: none"> <li>▪ Rekonstrukce a výstavba veřejného osvětlení</li> <li>▪ Postupné budování oddílného systému dešťové a splaškové kanalizace v návaznosti na realizované rekonstrukce inženýrských sítí</li> </ul>
<b>C.2. Životní prostředí</b>	C.2.1 Koncepční plánování v oblasti ochrany životního prostředí a veřejné zeleně.	<ul style="list-style-type: none"> <li>▪ Monitoring složek životního prostředí</li> <li>▪ Zlepšení kvality ovzduší</li> <li>▪ Snížení hlukové zátěže</li> <li>▪ Koncepční dokumenty v oblasti veřejné zeleně</li> <li>▪ Dlouhodobé sledování rozlohy veřejné zeleně ve vztahu k uvažované výstavbě a zachování vhodného poměru zeleně</li> <li>▪ Revitalizace parků a stromořadí</li> </ul>
	C.2.2 Snížit energetickou náročnost budov ve vlastnictví města.	<ul style="list-style-type: none"> <li>▪ Energetické audity a průkazy (energetické náročnosti budov) a regulace spotřeby energií</li> <li>▪ Rekonstrukce budov a snížení energetické náročnosti</li> </ul>
	C.2.3 Koncepční řešení dlouhodobého využití odpadů.	<ul style="list-style-type: none"> <li>▪ Koncepční dokumenty v oblasti odpadového hospodářství</li> <li>▪ Osvětové akce na podporu třídění a využívání odpadů</li> </ul>

### Oblast C: Životní prostor

#### Infrastruktura, doprava a bydlení

- Nekvalitní technický stav místních komunikací a chodníků na území města a doprovodné infrastruktury dopravních komunikací ve vlastnictví jiných subjektů.
- Nedostatečné podmínky pro nemotorovou dopravu ve městě a její návaznost na ostatní formy dopravy (bezpečný pohyb pěších, bezpečná cyklistika, návaznost P+R).
- Nevyhovující stav části bytového fondu, potřeba vytvoření podmínek pro další rozvoj funkce bydlení ve městě (za respektování principů udržitelného rozvoje a respektování požadavků na zachování kvality bydlení ve stávající zástavbě).
- Potřeba snížení energetické náročnosti provozu inženýrských sítí prostřednictvím:
  - a) obnovy systému veřejného osvětlení
  - b) postupného budování oddílného systému dešťové a splaškové kanalizace v návaznosti na realizované rekonstrukce inženýrských sítí.

#### Životní prostředí

- Absence monitoringu a koncepčního plánování v oblasti ochrany životního prostředí a veřejné zeleně.
- Vysoké náklady spojené s technickým stavem budov ve vlastnictví města.
- Nižší výtěžnost tříděného sběru oproti celostátnímu průměru.

Klíčové problémy

## Nymburk: Kvalitní místo k životu

### C.1. Infrastruktura, doprava a bydlení

C.1.1. Zlepšit dopravní infrastrukturu města.

C.1.2. Kvalitní podmínky pro nemotorovou dopravu ve městě.

C.1.3. Kvalitní bytový fond a dobré podmínky pro další rozvoj funkce bydlení ve městě.

C.1.4. Kvalitní technická infrastruktura v majetku města.

### C.2 Životní prostředí

C.2.1. Koncepční plánování v oblasti ochrany životního prostředí a veřejné zeleně.

C.2.2. Snížit energetickou náročnost budov ve vlastnictví města.

C.2.3. Koncepční řešení dlouhodobého využití odpadů.

Cíle



## 2 POPIS CÍLŮ STRATEGIE

### A. Nymburk: město kvalitních veřejných služeb

#### A.1. Vzdělávání, sport, volnočasové aktivity + demografie a vývoj

##### A.1.1. Propopulační opatření (podpora zřizování MŠ – s následnou možností jiného využití)

###### *A.1.1.1. Rozvoj kapacit MŠ*

V posledních školních letech vykazovaly městské mateřské školy 100% využití své kapacity při existenci další poptávky po jejich službách (minimálně 100 nymburských dětí ve věkové kategorii 3–6 let). Uvedené opatření řeší rozšíření této kapacity v souvislosti s aktuálním demografickým vývojem. Současně uvažuje o budoucím alternativním využití těchto kapacit. Opatření reflektuje požadavky po rekonstrukcích mateřských škol (okna, sociální a technické zázemí, rekonfigurace interiéru).

Hlavní zodpovědnost:	Odbor školství, kultury a památkové péče
Spolupráce:	mateřské školy, odbor správy a rozvoj městského majetku
Výstupy:	projekt nové MŠ, projekty rekonstrukcí MŠ; celková kapacita nové MŠ, dvě rekonstruované MŠ
Finanční zdroje:	městský rozpočet
Časování:	2010–2013

##### A.1.2. Zkvalitňování vzdělávací infrastruktury

###### *A.1.2.1. Multimediální/interaktivní výuka.*

Výuka v základních školách ve městě Nymburce probíhá v relativně kvalitním technicko-materiálním zázemí, neboť město do vybavení základních škol investuje. Záměrem opatření je pokračovat ve vybavování odborných i jiných učeben multimediální technikou tak, aby byl edukační proces efektivnější a názornější. Vedle vybavování odborných učeben/laboratoří a kmenových tříd opatření zahrnuje i kvalifikované

proškolení jednotlivých pedagogických pracovníků v praktickém využívání multimediálních technologií ve výuce.

Hlavní zodpovědnost: Odbor školství, kultury a památkové péče  
Spolupráce: základní školy  
Výstupy: multimediálně vybavené učebny, proškolení pedagogičtí pracovníci  
Finanční zdroje: městský rozpočet, MF ČR  
Časování: 2011–2013

#### **A.1.2.2. Komplexní rekonstrukce budovy ZŠ Letců R. A. F. 1989**

Opatření se zaměřuje na dokončení výměny oken a započetí rekonstrukce obvodových pláštů (vč. tepelné izolace) a rozvodů tepla a sítí. Budova školy pochází ze 70. let 20. století a nyní vyžaduje rekonstrukci. V současnosti je z části realizována výměna oken.

Hlavní zodpovědnost: Odbor školství, kultury a památkové péče  
Spolupráce: ředitel ZŠ Letců R. A. F. 1989  
Výstupy: projekt rekonstrukce školy (vč. etapizace); rekonstruované budovy školy  
Finanční zdroje: městský rozpočet, MF ČR  
Časování: 2011–2012

### **A.1.3. Rozvoj spolupráce středních škol a podniků**

#### **A.1.3.1. „Dobré sousedství“**

Velké podniky realizující své aktivity ve městě využívají městskou infrastrukturu, což vyvolává některé negativní externality (emise a hluk, zatížení města nákladní dopravou, zábor kvalitní zemědělské půdy apod.). Pro eliminaci těchto negativních jevů by velké podniky lokalizované ve městě měly být zodpovědné vůči svému okolí a realizovat určité aktivity vedoucí k jejich pozitivnější percepci (např. zábavně-kulturní akce, praxe a stáže pro žáky/studenty místních škol, dotace na vybavení místních škol,

dotace na obnovu památek apod.). Opatření má takovouto spolupráci mezi veřejným a soukromým sektorem zajišťovat a dále prohlubovat.

Hlavní zodpovědnost: Odbor školství, kultury a památkové péče  
Spolupráce: podniky, školy všech kategorií na území města, zájmové a kulturní spolky apod.  
Výstupy: sponzorování místních společenských akcí a místních neziskových subjektů, stáže/praxe pro místní žáky/studenty  
Finanční zdroje: městský rozpočet, rozpočet podniků  
Časování: od roku 2011

#### **A.1.3.2. Podnik učebním místem**

Současný systém středního školství je dominantně zaměřen na teoretickou část výuky s nižším zastoupením její praktické části zejména v případě odborných škol. V případě některých škol a studijních oborů se praktická část výuky neodehrává v podniku, nýbrž ve školních dílnách. Záměrem opatření je rozvoj praktické výuky (praxí, stáží) se zapojením výrobních podniků, provozoven služeb a orgánů veřejné správy tak, aby studenti získali základní pracovní návyky a dovednosti a tedy i větší uplatnění na trhu práce. Městský úřad může v tomto procesu fungovat jako facilitátor umožňující snadnější komunikaci mezi dotčenými subjekty (středními školami, podniky a studenty/učni) i jako místo výkonu praxe. Opatření synergicky působí s opatřením A.1.2.3. „Dobré sousedství“.

Hlavní zodpovědnost: Odbor školství, kultury a památkové péče  
SOŠ a SOU Nymburk  
Spolupráce: podniky, střední školy lokalizované na území města, Středočeský kraj  
Výstupy: vyšší hodinová dotace pro studentské praxe/stáže  
Finanční zdroje: Středočeský kraj  
Časování: od školního roku 2011/2012

#### A.1.4. Podpora a modernizace sportovní a volnočasové infrastruktury

##### **A.1.4.1. Pokračující revitalizace a zřízení dětských hřišť**

Většina dětských hřišť byla již modernizována, rekonstruována a osazena novými herními prvky. Hřiště se staršími prvky jsou udržována (např. natřené kovové konstrukce a dřevěné části herních prvků apod.). Záměrem opatření je rekonstrukce nemodernizovaných dětských hřišť a zřízení hřišť nových.

Hlavní zodpovědnost:	Odbor správy a rozvoje městského majetku
Výstupy:	rekonstruovaná a nově zřízená dětská hřiště
Finanční zdroje:	městský rozpočet, ROP NUTS II Střední Čechy
Časování:	2011–2013

##### **A.1.4.2. Rozvoj a revitalizace sportovišť**

Většina veřejných sportovních zařízení nacházejících se na území města je venkovních, tudíž provozování sportovních aktivit závisí na povětrnostní situaci. Nadto jsou převážně tvořena antukovým či škvárovým povrchem, jen malá část sportovišť má povrch umělý. Záměrem opatření je modifikace venkovních sportovních zařízení (moderní povrchy, revitalizace zázemí) a komplexní rekonstrukce městského plaveckého bazénu či vybudování nového koupaliště.

Hlavní zodpovědnost:	Odbor správy a rozvoje městského majetku
Výstupy:	modifikované a nově zřízené sportovní areály (vč. projektů jejich rekonstrukce), generel sportovišť a strategie jejich obnovy
Finanční zdroje:	městský rozpočet, tělovýchovné jednoty, ROP NUTS II Střední Čechy, spoluinvestoři, prostředky NNO
Časování:	2011–2016

## **A.2. Sociální služby, zdravotnictví**

### **A.2.1. Kontinuální podpora komunitního plánování sociálních služeb a vytvoření Střednědobého plánu rozvoje sociálních a návazných služeb města Nymburka**

Proces komunitního plánování sociálních služeb (KPSS) byl v Nymburce zahájen v roce 2008. V roce 2009 byly provedeny analýzy sociálních a návazných služeb a zhotovení Katalogu<sup>1</sup>. Další zamýšlené aktivity komunitního plánování nebyly dále z důvodu nedostatečného personálního zajištění uskutečněny.

Zpomalením přípravy a implementace KPSS dochází k zastarávání dosud nasbíraných údajů, provedených analýz a částečnému narušení modelu spolupráce mezi městem, poskytovateli sociálních a návazných služeb a jejich uživateli. Nedostatečné plánování, komunikace a kontrola ze strany města mohou mít v krajním případě za následek odchod (zánik) některých poskytovatelů služeb, snížení kvality, ztráty důvěry ze strany uživatelů, nedostupnost některých služeb a zhoršení prevence, respektive zvýšení výskytu společensky nežádoucích jevů.

#### ***A.2.1.1 Systematická podpora procesu plánování sociálních služeb v Nymburce***

Opatření řeší rozpracovaný proces komunitního plánování, na který je třeba kontinuálně navázat, využít aktuálních údajů, zajistit dostatečnou spolupráci mezi městem, poskytovateli a uživateli sociálních služeb a dalšími subjekty.

Hlavní zodpovědnost:	Odbor sociálních věcí
Spolupráce:	poskytovatelé sociálních služeb
Výstupy:	funkční spolupráce mezi městem a aktéry sociálního života, zajištění sociálních služeb v rozsahu odpovídajícím poptávce
Finanční zdroje:	SF EU (ESF), státní rozpočet, rozpočet města
Časování:	2010+

---

<sup>1</sup> Katalog sociálních a návazných služeb

#### ***A.2.1.2 Dlouhodobé personální zajištění komunitního plánování a podpora principu partnerství města a poskytovatelů služeb***

Jedná se o konkrétní opatření, které přímo souvisí s předchozím opatřením úspěšného zajištění KPSS v Nymburce. Vhodné personální zajištění podpoří rozvojovou spolupráci mezi městem a aktéry sociálních služeb ve městě, zajistí vysokou informovanost a bude příznivě působit na motivaci subjektů působících v oblasti poskytování sociálních a návazných služeb.

Hlavní zodpovědnost:	Odbor sociálních věcí
Spolupráce:	poskytovatelé sociálních služeb
Výstupy:	zajištění kvalifikovaného koordinátora KPSS, funkční spolupráce mezi městem a aktéry sociálního života, zajištění sociálních služeb v rozsahu odpovídajícím poptávce
Finanční zdroje:	SF EU (ESF), státní rozpočet, rozpočet města
Časování:	2010 – 2011

#### **A.2.2. Zabezpečení dostatečné kvality zdravotnické infrastruktury v majetku města a zdravotních a návazných služeb.**

V roce 2007 zakoupilo město Nymburk areál, ve kterém nyní poskytuje zdravotnické služby společnost Nemocnice Nymburk s.r.o. Původní nemocnice byla zatížena dluhy, se kterými se majitel a současný poskytovatel zdravotnických služeb vypořádávají dodnes. Nutnost vypořádat se s existujícími historickými závazky zároveň omezuje současný investiční rozvoj nemocnice. Náklady, které vlastnictví objektu přináší, jsou významným prvkem v rozpočtu města. Vlastnictví objektu přináší městu finanční zátěž, na druhé straně mu poskytuje alespoň částečnou možnost kontroly nad zdravotnickými službami v Nymburce. V současné době neexistuje dostatečná komunikace a spolupráce mezi oběma subjekty (pronajímatelem a nájemcem). Na obou stranách existuje určitá neochota investovat do rozvoje nedostatečné a zastaralé infrastruktury a vybavení, a to zejména z důvodu vlastnických vztahů k zainventovaným částem a nesouladu v záměrech pronajímatele a nájemce.

#### **A.2.2.1 Nelezení konsensu zajištění zdravotnické péče v objektech v majetku města**

Nalezení konsensu představuje dlouhodobý proces spolupráce města – vlastníka a poskytovatele zdravotní péče – nájemce objektů. Smyslem opatření je zejména narovnání a vyjasnění vzájemných vtaů v oblasti investiční činnosti do zdravotnické infrastruktury za účelem zajištění dostatečné kvality nejen zdravotnických služeb ale též infrastruktury a vybavení (areálu, budov, vybavení atd.). Opatření může vyústit v úpravu nájemní smlouvy mezi oběma subjekty. Správné nastavení majetkových vztahů poskytne lepší prostor pro možnou přípravu společných projektů za účelem získání finanční podpory z dostupných externích zdrojů (v době zpracování dokumentu se jedná zejména ROP Střední Čechy).

Do spolupráce může být zapojen externí mediátor či facilitátor společné diskuse. Pro nalezení konsensu je vhodné zpracovat potřebné podkladové dokumenty, jakými jsou finanční analýzy (nákladová a výnosová efektivnost), energetický audit apod.

Hlavní zodpovědnost:	Odbor správy a rozvoje městského majetku
Spolupráce:	Nemocnice Nymburk s.r.o.
Výstupy:	trvale udržitelné a kvalitní zdravotnické služby, moderní zdravotnická infrastruktura a vybavení
Finanční zdroje:	městský rozpočet, státní rozpočet, SF EU
Časování:	2010+

#### **A.2.3. Rozvoj služeb péče o seniory**

Pobytové služby pro seniory nabízí v současné době (září 2010) 3 domy s pečovatelskou službou. Nabídka ubytovacích kapacit je však omezená a s rostoucím podílem seniorů na celkovém počtu obyvatel (nejen Nymburka) bude poptávka po službách pro seniory v následujících desetiletích významně stoupat. Vedle vzrůstajícího indexu stáří se též zvyšuje podíl osob nad 65 let věku.

#### **A.2.3.1 Vybudování dostatečné kapacity pobytových zařízení pro seniory**

Cílem opatření je zajistit dostatečnou nabídku kapacit pobytových zařízení pro seniory, jejichž počet se bude v horizontu implementace této Strategie a dalších letech zvyšovat.

Hlavní zodpovědnost:	Odbor správy a rozvoje městského majetku, Odbor sociálních věcí
Spolupráce:	---
Výstupy:	zvýšená kapacita pobytových zařízení pro seniory
Finanční zdroje:	městský rozpočet, státní rozpočet, SF EU
Časování:	2011–2020

#### **A.2.3.2 Vytváření podmínek pro zajištění domácí péče o seniory**

Opatření de facto souvisí též s cílem A.2.1., neboť může být integrováno též do procesu komunitního plánování. Smyslem opatření je zajistit systematickou podporu pro seniory a osoby o ně pečující tak, aby mohli senioři prožít kvalitní stáří v domácím prostředí. Zároveň je nutné budovat vhodné podmínky pro osoby pečující, tj. osoby v produktivním věku, kterým je nutno zachovat možnost aktivního uplatnění na trhu práce a zároveň poskytnout vhodné podmínky pro poskytování péče. Opatření zahrnuje poskytování např. denních ambulantních služeb pro seniory v domácí péči, odlehčovacích služeb, informační pomoc apod.

Hlavní zodpovědnost:	Odbor sociálních věcí
Spolupráce:	poskytovatelé sociálních služeb
Výstupy:	nabídka odpovídajících sociálních služeb (odlehčovací služby apod.), udržení kvality života seniorů a osob pečujících
Finanční zdroje:	městský rozpočet, poskytovatelé sociálních služeb, soukromé zdroje (v případě zpoplatnění služeb)
Časování:	2011+



### **A.3. Veřejná správa**

#### **A.3.1. Optimalizace procesů řízení, využívání nových přístupů v duchu *smart administration*, optimalizace městského rozpočtu a prohlubování kvalifikace zaměstnanců městského úřadu (další vzdělávání)**

##### ***A.3.1.1. Optimalizace procesů na MěÚ***

Česká veřejná správa prochází v současnosti procesem optimalizace, efektivizace modernizace v duchu strategie SMART ADMINISTRATION (dle Min. vnitra). Využívání nových IT systémů, přibližování chodu úřadů privátní sféře, očekávání klientů/obyvatel a další aspekty pak nutí úřady k restrukturalizaci, sledování zvýšení monitoringu a vyhodnocování procesů a obecně širší reflexi vlastního chodu. Aktivitou tohoto opatření bude procesní analýza chodu úřadu a následná restrukturalizace, optimalizace (reengineering) chodu úřadu. Opatření povede k logičtějšímu vnitřnímu přenastavení struktury začlenění jednotlivých složek včetně optimalizace zařazení zaměstnanců v rámci jednotlivých složek atd.

Hlavní zodpovědnost:	Tajemník MěÚ
Spolupráce:	...
Výstupy:	Procesní analýza, reengineering procesů
Finanční zdroje:	ESF (OPLZZ)- Prioritní osa 4, jiné zdroje
Časování:	2011–2012

## B. Nymburk: město dynamického ekonomického rozvoje

### B.1. Hospodářský rozvoj

#### B.1.1. Příliv kvalitních investic do průmyslových zón

##### ***B.1.1.1. Příprava průmyslové zóny Sever***

Město Nymburk bude svůj hospodářský rozvoj prioritně orientovat do severní průmyslové zóny, ve které bude vybudována páteřní komunikace zóny (včetně chodníku) s napojením na obchvat města a dále dojde k vybudování komplementární infrastruktury.

Hlavní zodpovědnost:	Odbor správy a rozvoje městského majetku
Spolupráce:	TS Nymburk, Komise starosty pro ekonomický rozvoj
Výstupy:	Infrastruktura zóny Sever
Finanční zdroje:	rozpočet města
Časování:	2011–2016

##### ***B.1.1.2. Marketing investičních příležitostí, péče o investory***

Město Nymburk zpracuje a zrealizuje ve spolupráci s OHK a agenturou CzechInvest marketingovou strategii na lákání investorů do průmyslové zóny Sever. Strategie bude zaměřena zejména na lákání investic s vyšší přidanou hodnotou a pro přilákání investorů bude využito nabídky současného a plánovaného vybavení města – vykoupené a zasítované pozemky v průmyslové zóně Sever, výhodný pronájem ploch a využití dalších doprovodných služeb v Podnikatelském inkubátoru Nymburk a případně VTP Nymburk. Dále město sestaví komplexní seznam všech možných subdodavatelů a bude oslovovat relevantní a žádoucí, zejména zahraniční, investory přímou cestou. Dále bude s využitím těchto materiálů, ale i v obecnější formě, propagovat investiční zónu v tištěných i elektronických médiích, na veletrzích apod. Účelem opatření je informovat, že se ve městě úspěšně rozvíjejí jak nové MSP, tak větší investoři a má smysl se zde ucházet o práci, zejména o kvalifikovanou.

Hlavní zodpovědnost:	Odbor správy a rozvoje městského majetku
Spolupráce:	PIN, OHK, CzechInvest, Komise starosty pro ekonomický vývoj
Výstupy:	Marketingová strategie investičních příležitostí s důrazem na možnost využití inovační infrastruktury Komplexní seznam všech dodavatelů
Finanční zdroje:	rozpočet města
Časování:	2011–2020

### ***B.1.1.3. Poradní komise starosty pro ekonomický rozvoj***

Město bude ve spolupráci s OHK iniciovat vznik a následné fungování Poradní komise starosty pro ekonomický vývoj. Komise bude mít přibližně 10-15 členů (doporučuje se lichý počet) a bude složena ze zástupců zastupitelstva města, odborné veřejnosti a významných podnikatelů. Komise bude vyhodnocovat podněty vzešlé ze setkávání podnikatelů a zástupců města, dále bude debatovat a vyhodnocovat problémy na trhu práce ve městě, podmínky pro podnikání a vzájemně se hlouběji informovat o potřebách v těchto oblastech i ostatních aktuálních tématech ekonomického vývoje města. Komise se bude scházet v případě potenciálního příchodu velkého investora do investiční zóny Sever a bude vyhodnocovat možné pozitivní i negativní dopady této investice. K tomuto účelu si bude dle uvážení zvat externí odborníky z řad veřejné i soukromé sféry. Komise bude rovněž zodpovídat za aktualizaci Akčního plánu a Zásobníku projektů města.

Hlavní zodpovědnost:	Odbor správy a rozvoje městského majetku
Spolupráce:	OHK
Výstupy:	Setkání poradní komise starosty pro ekonomický vývoj – 4x za rok (+dle potřeby)
Finanční zdroje:	rozpočet města
Časování:	2011 – 2020

## B.1.2. Další rozvoj podnikatelského inkubátoru a inovací

### B.1.2.1. Revize inkubovaných firem a jejich monitoring

Město Nymburk jakožto zřizovatel Podnikatelského inkubátoru Nymburk (PIN) pověří ředitele PIN pravidelným monitoringem firem zasídlených v prostorách inkubátoru. Smyslem monitoringu bude to, aby v inkubátoru byly inkubované pouze ty firmy, jejichž obrat meziročně stoupá, a které mají v jedné ze svých hlavních činností vedeny inovační aktivity nebo jsou do tří let stáří. Inkubátor bude přednostně veden pro tyto firmy a těm firmám, které uvedená kritéria splňují a realizují prokazatelnou spolupráci s univerzitami nebo výzkumnými organizacemi, bude inkubátor garantovat slevu 20 % na nájmu po celou dobu jejich zasídlení. Firmy, které daná kritéria nesplňují, budou čerpat podporu pouze první tři roky po jejich zasídlení, případně jim budou nabídnuty dosud nevyužívané nebytové prostory ve vlastnictví města. K tomuto kroku se doporučuje přikročit ve chvíli, kdy bude o pronájem většího množství ploch v inkubátoru jevit zájem strategický investor.

Hlavní zodpovědnost:	Ředitel PIN
Spolupráce:	-
Výstupy:	Monitoring firem inkubovaných v PIN
Finanční zdroje:	rozpočet PIN
Časování:	2011–2020

### B.1.2.2. Rozvoj činností PIN

Podnikatelský inkubátor Nymburk, za podpory zřizovatele a Hospodářské komory, vytvoří organizační složku „Centrum podnikatelských služeb“. V současné době nabízí v něm inkubovaným firmám volné moderní kancelářské i laboratorní prostory, kterým v prvním roce poskytuje 50 % slevu na nájmu, ve druhém roce 40 % slevy na nájmu a ve třetím roce 30 % slevy na nájmu. Dále firmám nabízí možnost využití reprezentativních zasedacích a seminárních prostor a poradenské služby. V souvislosti s rozvojem činností PIN dojde nejprve k aktualizaci webových stránek inkubátoru, kam dojde k zanesení informací o všech službách, které PIN zasídleným firmám dokáže poskytnout, a systému výhod, které v případě zasídlení a splnění daných kritérií (B.1.4.1) mohou čerpat. Inkubátor dále postupně rozšíří okruh svých činností o poradenství v oblasti sestavení

podnikatelského záměru a založení společnosti na klíč (ve spolupráci s centrem podnikatelských služeb), financování inovačního podnikání, ochrany průmyslového vlastnictví, transferu technologií či propagace firmy. Do doby vybudování Centra, bude využívat služeb externích poradenských firem.

Hlavní zodpovědnost:	Ředitel PIN
Spolupráce:	Centrum podnikatelských služeb, zřizovatel - Město Nymburk, Krajská hospodářská komora
Výstupy:	Aktualizace webových stránek PIN Rozšíření poradenských služeb PIN
Finanční zdroje:	rozpočet PIN
Časování:	2011 – 2013

#### **B.1.2.3. Vybudování VTP Nymburk**

Záměr navazuje na stávající funkční podnikatelský inkubátor (PIN) a směřuje k rozvoji jeho inovativního poslání. Umožní umístit, resp. vyčlenit firmy s výrazným inovačním nábojem, založeným na spolupráci s univerzitami a výzkumnými organizacemi (ČVUT Praha a Poděbrady, VŠ Škoda Auto v Mladé Boleslavi apod.). Směřuje k dalšímu rozvoji podnikatelského prostředí podporou lákání investorů do průmyslové zóny Sever a vychází ze skutečnosti současného plného obsazení stávajícího podnikatelského inkubátoru. Předpokládá vybudování VTP v bezprostředním sousedství s PIN.

Hlavní zodpovědnost:	Odbor správy a rozvoje městského majetku
Spolupráce:	Ředitel PIN
Výstupy:	Vybudování VTP Nymburk
Finanční zdroje:	rozpočet města OPPI Prosperita
Časování:	2013/2014 (dle potřeby)

## **B.2. Cestovní ruch**

### **B.2.1. Destinační management**

#### ***B.2.1.1. Management destinace***

Cestovní ruch přináší do území nové zdroje, snaha o jeho rozvoj je tedy jednou z prioritních oblastí zájmu velkého množství municipalit. Základním nástrojem pro zvýšení potenciálu úspěchu města Nymburk na poli cestovního ruchu je prohlubování vzájemné spolupráce subjektů působících v této oblasti v daném území. Záměrem opatření je zavedení aktivity společného marketingu cestovního ruchu v rámci města Nymburk tak, že podniky působící v oblasti cestovního ruchu, pohostinství a ubytování budou asociovány v poradní orgán pro řešení otázek rozvoje cestovního ruchu ve městě. Další aktivitou v rámci tohoto opatření je podpora vzájemné informovanosti města a podnikatelů, tak aby byla zajištěna jejich vzájemná komunikace a soulad v potřebách subjektů a rozvojových možnostech města.

Hlavní zodpovědnost:	Odbor kancelář starosty
Spolupráce:	Turistické informační centrum, Odbor školství, kultury a památkové péče, Odbor správy a rozvoje městského majetku, obecní živnostenský úřad
Výstupy:	setkávání představitelů jednotlivých odborů s podnikateli v cestovním ruchu minimálně 2x ročně, koncepce cestovního ruchu vč. produktů, monitoring destinace, účast na veletrzích cestovního ruchu, analýza prostředí.
Finanční zdroje:	rozpočet města, ROP NUTS II Střední Čechy
Časování:	od r. 2011

#### ***B.2.1.2. Zkvalitnění kulturního života***

Kvalitní kulturní život je nezbytnou proměnnou pro úspěšný rozvoj cestovního ruchu města. Záměrem opatření je zejména synchronizace městského kulturního života tak, aby nedocházelo k výrazné kumulaci společenských akcí do několika týdnů hlavní sezóny. Vedle široké škály kulturně-zábavných společenských akcí návštěvník města

vyžaduje i existenci večerních zábavních podniků (hudebních klubů, bowlingu, vhodných restauračních kapacit apod.).

Hlavní zodpovědnost:	Odbor kancelář starosty
Spolupráce:	Turistické informační centrum, Odbor školství, kultury a památkové péče, Odbor správy a rozvoje městského majetku
Výstupy:	Koncepce zkvalitnění kulturního života návštěvníků města doplněná o konkrétní projekty
Finanční zdroje:	rozpočet města
Časování:	2010–2012

#### ***B.2.1.3. Podpora spolupráce vytváření produktových balíčků cestovního ruchu***

Realizace opatření předpokládá zapojení turistického potenciálu města Nymburka i jeho okolí. Záměrem opatření je vytvoření produktů dvoudenních, případně vícedenních pobytů s ubytováním v Nymburce s možností sportovní i kulturně-poznávací turistiky v okolí města. Pro realizaci tohoto opatření je nezbytná a priori spolupráce jednotlivých subjektů působících v oblasti turismu ve městě, a dále s okolními obcemi, a to jak v rámci mikroregionu, tak i mimo něj (např. Přerov nad Labem, Jabkenice apod.). Tento produkt bude nabízen cestovními kanceláři a turistickými informačními centry jako program pro individuální zážitkovou turistiku zaměřenou na různé cílové kategorie (dominantně cyklisty s volbou přenocování ve městě, mladé rodiny s dětmi či větší skupiny domácích a zahraničních turistů atd.). Signifikantní úlohu hrají Nymburk a jeho okolí i pro školní geologicko-geografické (fyzickogeografické a socioekonomické prvky krajiny), kulturně-literární (život Bohumila Hrabala, Smetanův dům v Jabkenicích) aj. exkurze s rozložením aktivit do více dní. K tvorbě produktových balíčků, propojení jednotlivých subjektů a komunikaci s nimi je vhodné využít služeb externí firmy či přímo některé cestovní kanceláře.

Hlavní zodpovědnost:	Odbor kancelář starosty
Spolupráce:	Turistické informační centrum, Odbor školství, kultury a památkové péče, Odbor správy a rozvoje městského majetku

Výstupy:	Marketingová strategie zaměřená na jednotlivé segmenty turistů, spolupráce s cestovními kancelářemi
Finanční zdroje:	rozpočet města
Časování:	2011–2013

## B.2.2. Rozvoj infrastruktury pro potřeby cestovního ruchu

### ***B.2.2.1. Rozvoj turistické infrastruktury pro návštěvníky města***

Město disponuje fungujícím turistickým informačním centrem, jehož kvalifikovaný personál je schopen zabezpečit prohlídky po městě včetně odborného výkladu pro různé skupiny návštěvníků. Mimo to centrum poskytuje návštěvníkům informace o ubytování ve městě a zajišťuje vstupenky na kulturní a sportovní události lokálního, regionálního i celostátního charakteru.

Ostatní turistická infrastruktura ve městě však nedosahuje potřebné pestrosti a často odpovídající kvality (viz např. SC Nymburk s ohledem na potřebu modernizace stávajících ubytovacích kapacit). Město disponuje dále řadou památek, mnohé však nejsou zpřístupněny veřejnosti. Zkvalitnění vyžaduje i značení kulturních a turistických cílů, a to jak v rámci města, tak i na příjezdových komunikacích.

Hlavní zodpovědnost:	Odbor kancelář starosty
Spolupráce:	Turistické informační centrum, Odbor školství, kultury a památkové péče, Odbor správy a rozvoje městského majetku
Výstupy:	Strategie rozvoje turistické infrastruktury
Finanční zdroje:	rozpočet města, ROP NUTS II Střední Čechy
Časování:	2010–2012

### ***B.2.2.2. Rozvoj cykloturismu a in-line bruslení***

Město Nymburk a jeho okolí disponují hustou sítí cyklistických tras, z nichž nejvíce exponované jsou vedeny po samostatném tělese podél Labe. Pro další rozvoj cykloturistiky opatření navrhuje zvýšení kvality povrchu cyklostezek (větší šířkové parametry, odstranění nebezpečného zvlněného povrchu), rozvoj odpočívadel podél



cyklostezek a zajištění služeb pro cyklisty ve městě. Zároveň by městský marketing cestovního ruchu měl uvažovat význam segmentu cykloturismu a in-line bruslení a v rozvoji cestovního ruchu pracovat i s dalšími segmenty (např. rodiny s malými dětmi, starší návštěvníci, školní exkurze apod.).

Hlavní zodpovědnost: Odbor správy a rozvoje městského majetku

Spolupráce: Turistické informační centrum

Výstupy: projekt doplnění mobiliáře cyklostezek, generel oprav cyklostezek

Finanční zdroje: rozpočet města

Časování: 2011

## C. Nymburk: kvalitní životní prostor

### C.1. Infrastruktura, doprava a bydlení

#### C.1.1. Zlepšit dopravní infrastrukturu města.

##### ***C.1.1.1. Výstavba, rekonstrukce a obnova místních komunikací a chodníků, včetně opatření infrastruktury bezbariérovými prvky.***

Na území města Nymburka jsou v případě místních komunikací a veřejných prostranství v majetku města identifikovány rozsáhlé investiční potřeby. U místních komunikací a chodníků je obecně identifikován nevyhovující technický stav, způsobený jednak zásahy do inženýrských sítí a jednak celkovým stářím a opotřebením povrchů. V centru je pro řadu úseků chodníků charakteristická historická zádlažba mozaikou s častým rozpadem kostek (zejména čedičových) v důsledku stáří a manipulace s dlažbou. Vlivem nevhodného podloží dochází k poškození vozovek v důsledku aktuální dopravní zátěže, což snižuje efektivitu údržby povrchu. Dožívající chodníky a místní komunikace jsou problémem zejména na sídlištích postavených v 60. a 70. letech, kde je řada komunikací tvořena konstrukcemi, které byly součástí zařízení staveniště (panelové bloky). Obdobným způsobem dožívají chodníky z betonových panelů a betonových dlaždic. Ve většině případů též dožívá na sídlištích asfalto-betonový kryt, kterým byl dodatečně překryt původní povrch položený na podkladní betonovou konstrukci. Specifickou součástí obnovy místních komunikací je rozšíření bezbariérových prvků.

Hlavní zodpovědnost:	Odbor správy a rozvoje městského majetku
Spolupráce:	–
Výstupy:	m <sup>2</sup> nových a rekonstruovaných místních komunikací a chodníků, km nových a rekonstruovaných místních komunikací a chodníků, počet nových bezbariérových prvků
Finanční zdroje:	rozpočet města, ROP Střední Čechy, program SFDI – programy zvyšující bezpečnost dopravy, Národní

rozvojový program mobility pro všechny, MMR –  
Program podpory bydlení, Podprogram Výstavba  
technické infrastruktury

Časování: 2010–2020

### ***C.1.1.2. Výstavba a rozšíření parkovacích ploch***

Kapacity pro dopravu v klidu nepostačují především v blokové zástavbě z počátku minulého století a v historickém centru města. Nedostatek parkovacích míst začíná být problémem i u sídlišť postavených v posledních 50 letech, kdy byly parkovací kapacity s ohledem na počet aktuální počet automobilů značně poddimenzovány. Potřeby vzniku nových parkovacích míst jsou řešeny v rámci připravovaných projektů regenerace sídlišť Drahelice a Jankovice.

Konkrétní nedostatek parkovacích míst se projevuje též u parkovací plochy, která byla vyčleněna v 90. letech z části plochy autobusového nádraží u hlavního železničního nádraží. Širší koncepční řešení této lokality je zahrnuto v rámci konkrétního projektu Živé nádraží v opatření C.1.1.3.

Hlavní zodpovědnost: Odbor správy a rozvoje městského majetku  
Spolupráce: ---  
Výstupy: m<sup>2</sup> nových a rekonstruovaných ploch pro parkování  
počet nových parkovacích míst  
Finanční zdroje: rozpočet města, ROP NUTS 2 Střední Čechy, program  
MMR Podpora bydlení, podprogram 117 512  
„Podpora regenerace panelových sídlišť“  
Časování: 2010–2020

### ***C.1.1.3. Zlepšení infrastruktury pro veřejnou dopravu***

Opatření zahrnuje revitalizaci prostorů hlavních dopravních uzlů veřejné dopravy včetně budování ploch Park and Ride (P+R), Bike and Ride (B+R), Kiss and Ride (K+R). Konkrétní nedostatek parkovacích míst, která mají sloužit pro zajištění návaznosti individuální automobilové a bezmotorové dopravy na dopravu hromadnou, se

projevuje u parkovací plochy, která vznikla v 90. letech z části plochy autobusového nádraží u hlavního železničního nádraží. Současný stav celého území vyžaduje celkovou revitalizaci tohoto prostoru, který představuje klíčový prvek infrastruktury veřejné dopravy na území města Nymburka.

Hlavní zodpovědnost:	Odbor správy a rozvoje městského majetku
Spolupráce:	České dráhy, a. s., ČSAP
Výstupy:	m <sup>2</sup> revitalizované plochy, m <sup>2</sup> nových a rekonstruovaných ploch pro parkování počet nových parkovacích míst systému P+R, B+R, K+R
Finanční zdroje:	rozpočet města, rozpočet kraje, ROP Střední Čechy
Časování:	2010–2020

#### ***C.1.1.4. Obnova doprovodné infrastruktury v majetku města u dopravních komunikací ve vlastnictví jiných subjektů***

Investiční nároky vyžaduje v současné době též další doprovodná infrastruktura dopravních staveb ve vlastnictví jiných subjektů. Konkrétní problém je spojen zejména s nevyhovujícím technickým stavem opěrné zdi v ulici Velké Valy, která tvoří součást důležité frekventované komunikace II. třídy v majetku Středočeského kraje. Obdobným způsobem bude spolupráce města nezbytná v případě řešení dalších potenciálních infrastrukturních nedostatků souvisejících s provozem dopravní infrastruktury v majetku jiných subjektů.

Hlavní zodpovědnost:	Odbor správy a rozvoje městského majetku
Spolupráce:	vlastníci dotčené infrastruktury, Správa a údržba silnic Kutná Hora, Krajský úřad Středočeského kraje
Výstupy:	m <sup>2</sup> revitalizované plochy, km revitalizovaných liniových staveb
Finanční zdroje:	rozpočet města, ROP Střední Čechy, program SFDI – programy zvyšující bezpečnost dopravy, programy SFŽP/OP ŽP <sup>2</sup>
Časování:	2010–2020

---

<sup>2</sup> Jedná se o opěrné zdi v ulici Velké Valy. Zdi jsou součástí břehového pásma, které je součástí vodního toku dle zákona o vodách.

## C.1.2. Kvalitní podmínky pro nemotorovou dopravu ve městě

### C.1.2.1. Výstavba cyklistických stezek a cyklistických pruhů, včetně zvyšování bezpečnosti cyklistické a pěší dopravy

Hlavními problémy ve stávajícím uspořádání infrastruktury pro cyklistickou dopravu jsou:

- nemožnost segregace cyklistické dopravy (s ohledem na prostorové poměry v zástavbě),
- nemožnost oddělení pěšího a cyklistického provozu,
- absence tras s oddělenou cyklistickou a automobilovou dopravou.

Prostor pro zlepšení stávajících poměrů lze identifikovat rovněž prostřednictvím odstranění případných kolizí mezi pěší a cyklo dopravou na mostech přes Labe. Stávající infrastruktura nedisponuje dostatečnou šířkou pro bezpečný bezkolizní pohyb obou skupin. Problémem jsou rovněž výškové bariéry na některých trasách využívaných pro pěší nebo cyklistickou dopravu (napojení přechodu při mostu přes silnici I/38 přes Labe na cyklistickou stezku 019; lávka pro pěší přes plavební komoru). Vhodnými opatřeními pro řešení uvedených problémů je výstavba cyklistických stezek a pruhů a integrace prvků zvyšujících bezpečnost cyklistické a pěší dopravy.

Hlavní zodpovědnost:	Odbor správy a rozvoje městského majetku
Spolupráce:	Správa a údržba silnic Kutná Hora příspěvková organizace; Povodí Labe, státní podnik
Výstupy:	m <sup>2</sup> nových cyklostezek, km nových cyklostezek počet nových prvků zvyšujících bezpečnost pěší a cyklistické dopravy
Finanční zdroje:	rozpočet města, ROP Střední Čechy, programy SFDI – program výstavba a údržba cyklistických stezek, programy zvyšující bezpečnost dopravy
Časování:	2010–2020

### ***C.1.2.2. Dovybavení tras odpovídající infrastrukturou, dopravním značením, kolostavy aj.***

Dalším nedostatkem v oblasti cyklistické dopravy je absence tras s odpovídajícím dopravním značením a nevyhovující vybavení města kolostavy. Tyto nedostatky lze odstranit odpovídajícím dovybavením území patřičnou infrastrukturou.

Hlavní zodpovědnost:	Odbor správy a rozvoje městského majetku
Spolupráce:	soukromý sektor
Výstupy:	počet prvků nového mobiliáře pro cyklistickou dopravu, počet prvků na zvýšení bezpečnosti cyklistického nebo pěšího provozu
Finanční zdroje:	rozpočet města, soukromé zdroje
Časování:	2010–2020

### **C.1.3. Kvalitní bytový fond a dobré podmínky pro další rozvoj funkce bydlení ve městě**

#### ***C.1.3.1. Rekonstrukce a obnova stávajícího bytového fondu***

Technický stav bytového fondu ve vlastním centru města (ale i v případě dalších objektů mimo centrum – např. čp. 391) bude v budoucnu vyžadovat rozsáhlejší rekonstrukční zásahy, související s řešením energetické situace, výměnou inženýrských sítí, rozvodů médií a obnovou vybavení jednotlivých bytových jednotek. Optimálním řešením je vypracování generálního plánu oprav a údržby. Tento plán by měl zahrnovat hierarchizaci a význam jednotlivých prací spolu s předpokládanou etapizací a vyčíslením předpokládané finanční náročnosti investičních zásahů.

Hlavní zodpovědnost:	Odbor správy a rozvoje městského majetku
Spolupráce:	realitní kanceláře, sdružení vlastníků, stavební bytová družstva
Výstupy:	počet bytových jednotek, m <sup>2</sup> bytových ploch
Finanční zdroje:	rozpočet města
Časování:	2010–2020

### ***C.1.3.2. Výstavba nových bytových domů***

Z hlediska stimulace pozitivního hospodářského, sociálního a demografického rozvoje města bude klíčové využít příležitostí pro developerské projekty, jakými jsou dostavba proluk v centru města, kde obdobné projekty současně pomohou dotvořit jednotnou urbanistickou strukturu bez proluk v zástavbě. Tato nová výstavba může být využita tam, kde to bude potřeba, pro dovybavení službami a maloobchody. V území města se stále nacházejí volné plochy, které lze pro tyto potřeby využít formou developerského projektu.

V dalších letech bude též v souvislosti s předpokládaným stárnutím populace města nabývat na významu potřeba řešení nevyhovující situace v oblasti kapacit sociálního bydlení. Současný počet sociálních bytů neodpovídá potřebám regionu.

Hlavní zodpovědnost:	Odbor správy a rozvoje městského majetku, soukromí developeři
Spolupráce:	soukromí developeři
Výstupy:	m <sup>2</sup> komerčních ploch, m <sup>2</sup> obytných ploch počet nových bytových jednotek, počet nových sociálních bytů
Finanční zdroje:	rozpočet města, rozpočty soukromých subjektů, MMR – programy podpory bydlení – podprogram Podpora výstavby podporovaných bytů
Časování:	2010–2020

### ***C.1.3.3. Zajištění podmínek pro výstavbu nových rodinných domů***

Jak bylo konstatováno v analytické části, vykazuje Nymburk ve srovnání s ostatními obdobně velkými městy Středočeského kraje velice nízký celkový přírůstek. Tento vývoj populace města souvisí s jeho větší vzdáleností od Prahy, kam již nedosahuje předměstský (suburbanizační) typ osídlení. Obdobně velká města v předměstské (suburbánní) zóně Prahy totiž vykazují vysoký migrační přírůstek, tvořený převážně mladými rodinami hledajícími vhodné bydlení v zázemí hlavního města, od čehož se pak následně odvíjí i přírůstek přirozený. Se saturací vhodných prostor pro suburbanizační výstavbu v blízkém zázemí Prahy lze predikovat nárůst migrační

atraktivitu Nymburku a západní poloviny jeho území, a to zejména díky jejich výhodné dopravní poloze. Z hlediska podpory a zachování pozitivního hospodářského, sociálního a demografického rozvoje města je tedy rovněž nezbytné podporovat vedle již zmíněné výstavby bytových domů též výstavbu domů rodinných, která představuje atraktivní a vyhledávanou formu bydlení.

Podpora těchto aktivit města může probíhat ve více rovinách, např. formou odprodeje pozemků v majetku města, či v podobě přípravy technické a dopravní infrastruktury u nových ploch určených pro bydlení.

Hlavní zodpovědnost:	Odbor správy a rozvoje městského majetku, soukromí developři
Spolupráce:	soukromí developři
Výstupy:	m <sup>2</sup> nových ploch pro výstavbu rodinných domů, počet nových rodinných domů
Finanční zdroje:	rozpočet města, MMR- program podpory bydlení, podprogram Podpora výstavby technické infrastruktury
Časování:	2010–2020

#### **C.1.4. Kvalitní technická infrastruktura v majetku města**

##### ***C.1.4.1. Rekonstrukce a výstavba veřejného osvětlení***

Ve vybavení území technickou infrastrukturou byly v rámci analytických prací identifikovány dílčí nedostatky. S ohledem na snižování energetických nároků na provoz stávajících inženýrských sítí je potřeba dlouhodobě zlepšovat infrastrukturu veřejného osvětlení. Jeho současný stav vyžaduje další investice zaměřené především na obnovu kabelových tras včetně svítidel, spolu s optimalizací jejich spotřeby a změny svítidel na nižší světelnou zátěž parteru. Postupná



rekonstrukce veřejného osvětlení by měla být přednostně koordinována s rekonstrukcemi místních komunikací a pracemi na jiných inženýrských sítích. S potřebou investic do výstavby nového veřejného osvětlení je třeba počítat zejména v souvislosti s rozvojem nových zón.

Hlavní zodpovědnost:	Odbor správy a rozvoje městského majetku
Spolupráce:	Technické služby Nymburk, soukromí developeři
Výstupy:	m <sup>2</sup> obnovených kabelových tras, počet obnovených svítidel
Finanční zdroje:	rozpočet města
Časování:	2010–2020

#### ***C.1.4.2. Postupné budování oddílného systému dešťové a splaškové kanalizace v návaznosti na realizované rekonstrukce inženýrských sítí***

V budoucnu bude v oblasti technické infrastruktury potřeba řešit nové rozvody dešťové kanalizace v nově budovaných lokalitách jako oddílné a postupně připravovat v závislosti na dostupných finančních prostředcích oddílnou kanalizaci i v historické zástavbě města. Současné propojení s sebou přináší zvýšené kapacitní požadavky na přečerpání a čištění vod svedených do kanalizační soustavy.

Hlavní zodpovědnost:	Odbor správy a rozvoje městského majetku
Spolupráce:	správce kanalizační soustavy
Výstupy:	km vybudovaných oddílných systémů kanalizace
Finanční zdroje:	rozpočet města
Časování:	2010–2020

## **C.2. Životní prostředí**

### **C.2.1. Koncepční plánování v oblasti ochrany životního prostředí a veřejné zeleně.**

#### ***C.2.1.1. Monitoring složek životního prostředí***

Město Nymburk bude zajišťovat monitoring složek životního prostředí zejména ovzduší. Pro zpracování výsledků a informací o stavu bude přednostně využíváno zdrojů odborných organizací (ČHMÚ apod.). Vzhledem k absenci stacionární měřicí stanice imisního monitoringu v Nymburce a blízkém okolí bude možno při významné změně využívat příležitostného měření provedeného mobilní měřicí stanicí imisního monitoringu. Bude prováděna aktualizace analytické části SRNM a zhodnocení stavu složek životního prostředí ve městě zhruba každé 2 roky. V souvislosti se zařazením města do oblasti se zhoršenou kvalitou ovzduší (OZKO) v posledních letech apod. bude monitoring a hodnocení stavu životního prostředí podpůrným nástrojem pro další rozhodování vedení města, zejména k účinnosti dosavadních investičních a organizačních opatření např. obchvatu města, dopravního značení apod.

Hlavní zodpovědnost:	Odbor správy a rozvoje městského majetku
Spolupráce:	TS Nymburk, Komise starosty pro životní prostředí, soukromá sféra
Výstupy:	Analýza stavu životního prostředí – zpráva Měření imisního zatížení – protokoly, zpráva
Finanční zdroje:	rozpočet města
Časování:	2011–2016

#### ***C.2.1.2. Zlepšení kvality ovzduší***

Z provedené analýzy stavu životního prostředí vyplývá, že kvalita ovzduší je nejzávažnějším problémem ve městě. Zlepšování kvality ovzduší bude hlavním prioritou v oblasti zlepšování kvality života SRMN. Je nezbytné podniknout všechny opatření, aby se minimalizovala pravděpodobnost zařazení města (dána obvodem stavebního úřadu) mezi oblasti se zhoršenou kvalitou ovzduší (OZKO). Znečištění ovzduší je závislé na antropogenních zdrojích (např. spalovací zdroje, doprava) a také

přírodních zdrojích (vliv zemědělství nebo zeleně), významně proměnlivým faktorem jsou i meteorologické podmínky. Strategickým dokumentem, který by tuto oblast koncepčně zastřešil, je Místní program zlepšování kvality ovzduší a to nad rámec požadavků zákona o ochraně ovzduší (§7, odst. 6-11). Program by mohl být zpracován v návaznosti na krajský program zlepšování kvality ovzduší Středočeského. Součástí tohoto místního programu je rozptylová studie, která se zpracovává pro vyjmenované znečišťující látky (prachové částice PM<sub>10</sub>, oxidy dusíku apod.) a mohla by upřesnit krajský program.

Protože nadměrné pachové zatížení trápí obyvatele i návštěvníky, budou podniknuty kroky za účelem regulace mobilních zdrojů, které převážejí materiál způsobující zápach. Protože měření pachových látek u mobilních zdrojů není definováno legislativou, je obtížné technicky a je obtížné právně vymahatelné. Úsilí o nápravu lze proto soustředit na další kontrolní činnost, organizační opatření k regulaci znečišťovatelů způsobujících nadměrné pachové zatížení a jejich manipulaci s materiálem přes katastr Nymburka a Drahelic.

Hlavní zodpovědnost:	Odbor správy a rozvoje městského majetku
Spolupráce:	TS Nymburk, Komise starosty pro životní prostředí, soukromý sektor
Výstupy:	Místní program zlepšování kvality ovzduší Rozptylová studie Společná kontrolní činnost subjektů obtěžujících zápachem
Finanční zdroje:	rozpočet města
Časování:	2011 – 2016

### **C.2.1.3. Snížení hlukové zátěže**

V návaznosti na řešení dopadů dopravy na kvalitu ovzduší je obdobně řešena oblast hlukové zátěže. Vzhledem k částečnému poklesu dopravy zejména těžkých nákladních vozidel po otevření obchvatu města je možno očekávat částečné zlepšení situace. V koordinaci s oblastí dopravy budou řešena navazující dopravní opatření a případná regulace dopravy (např. formou dopravního značení nebo omezení). Současným trendem v obdobných městech je zpracování studie - Hlukové mapy města. Ukazuje se, že Strategická hluková mapa Ministerstva zdravotnictví ČR zahrnuje pouze silnice vyšší třídy, hlavní železniční koridory a nezahrnuje místní komunikace, kde může docházet k překračování hlukových limitů. Protihluková opatření (např. protihlukové stěny) budou instalovány v blízkosti obytné zástavby tam, kde dochází k překračování hlukových limitů na ochranu zdraví lidí. Bude komplexně řešeno v rámci revitalizace železničního nádraží a ve spolupráci se zainteresovanými subjekty.

Hlavní zodpovědnost:	Odbor správy a rozvoje městského majetku
Spolupráce:	TS Nymburk, Komise starosty pro životní prostředí, soukromý sektor, ČD a.s., SŽDC s.o.
Výstupy:	Hluková mapa – zpráva
Finanční zdroje:	rozpočet města
Časování:	2011 – 2016

### **C.2.1.4. Koncepční dokumenty v oblasti veřejné zeleně**

Rozloha veřejné zeleně zejména parků patří mezi silné stránky města. Přestože je kvantitativně rozloha parkových ploch i na obyvatele vysoká, je nezbytné řešit i jejich kvalitu. Provedená inventarizace stavu zeleně odhalila mnoho stromů ve špatném stavu, část z nich vyžaduje urychlené kácení dle legislativy. Odborné podklady (Generel a pasport zeleně) se nyní aktualizují, ale není zpracován závazný dokument pro plánování v této oblasti. Program rozvoje veřejné zeleně by mohl integrovat odborné podklady, zavázat lhůty k jejich pravidelné aktualizaci a sloužit jako koncepční dokument k žádostem o dotace.

Hlavní zodpovědnost:	Odbor správy a rozvoje městského majetku
Spolupráce:	TS Nymburk, Komise starosty pro životní prostředí
Výstupy:	Program rozvoje veřejné zeleně
Finanční zdroje:	rozpočet města, OP ŽP
Časování:	2011 – 2016

#### ***C.2.1.5. Dlouhodobé sledování rozlohy veřejné zeleně ve vztahu k uvažované výstavbě a zachování vhodného poměru zeleně***

V souvislosti se snahou udržet plochy veřejné zeleně vzhledem k možné zástavbě bylo navrženo sledovat poměr zeleně k plochám zástavby. Plochy zeleně jsou popsány v Územním plánu města Nymburka jako navazujícím dokumentu. V rámci územních a stavebních řízení podle platné legislativy je potřeba v největší možné míře plnit tento požadavek odpovědnými pracovníky MěÚ.

Hlavní zodpovědnost:	Odbor výstavby
Spolupráce:	TS Nymburk, Komise starosty pro životní prostředí
Výstupy:	Sledování rozlohy zeleně k zastavěným plochám
Finanční zdroje:	rozpočet města, OP ŽP
Časování:	2011–2016

#### ***C.2.1.6. Revitalizace parků a stromořadí***

Aby mohla být zajištěna kvalita zeleně je nutno provádět plán údržby zeleně, hodnocení stavu, kácení a opětovnou výsadbu. Protože tato oblast je společně s ovzduším další naléhavou prioritou v oblasti životního prostředí, je nutné posílit finanční zdroje a pozornost zainteresovaných stran. Prostřednictvím dosud realizovaných průzkumů stromů byl zjištěn nevyhovující zdravotní stav převážné části veřejné zeleně. Po dokončení posouzení všech ploch je nutno přistoupit k zásahům tam, kde by mohlo být ohroženo zdraví lidí nebo značně poškozen hmotný majetek. Tento postup vyplývá ze zákona o ochraně přírody a krajiny a dalších metodických pokynů. Komplexní projekty revitalizace parků jsou zpracovány a bude žádáno o finanční podporu ze strukturálních fondů EU.

Hlavní zodpovědnost:	Odbor správy a rozvoje městského majetku
Spolupráce:	TS Nymburk, Komise starosty pro životní prostředí, Technické služby města, soukromý sektor
Výstupy:	Revitalizované parky a stromořadí
Finanční zdroje:	rozpočet města, OP ŽP
Časování:	2011–2016

## C.2.2. Snížit energetickou náročnost budov ve vlastnictví města.

### ***C.2.2.1. Energetické audity a průkazy (energetické náročnosti budov) a regulace spotřeby energií***

Před realizací opatření na snížení energetické náročnosti je doporučeno doplnit nebo zpracovat energetické audity. Tyto dokumenty jsou obvykle součástí projektové dokumentace resp. přílohou žádosti o finanční podporu z různých dotačních titulů. Součástí opatření mohou být další projekty zaměřené na sledování, vyhodnocování spotřeby energií a jejich případnou regulaci (velkých zařízení typu nemocnice apod.).

Hlavní zodpovědnost:	Odbor správy a rozvoje městského majetku
Spolupráce:	TS Nymburk, Komise starosty pro životní prostředí, Soukromý sektor
Výstupy:	Energetické audity, Sledování spotřeby energií v budovách města
Finanční zdroje:	rozpočet města, Zelená úsporám při SFŽP
Časování:	2011–2016

### ***C.2.2.2. Rekonstrukce budov a snížení energetické náročnosti***

Protože některá opatření byla již ve veřejných budovách realizována, je vhodné využít dostupných finančních prostředků na zateplování obvodových plášťů veřejných objektů. Jedná se o již rozpracované projekty zejména škol a zdravotnických zařízení v majetku města.

Hlavní zodpovědnost:	Odbor správy a rozvoje městského majetku
Spolupráce:	TS Nymburk, Komise starosty pro životní prostředí

Výstupy:	Zateplení objektů
Finanční zdroje:	rozpočet města, Zelená úsporám při SFŽP
Časování:	2011–2016

### C.2.3. Koncepční řešení dlouhodobého využití odpadů.

#### ***C.2.3.1. Koncepční dokumenty v oblasti odpadového hospodářství***

Oblast odpadového hospodářství ve městě Nymburk je poměrně dobře řešena dle místní vyhlášky a Plánu odpadového hospodářství (POH). POH města Nymburka je již na konci své platnosti (obvykle je to lhůta 5 let) a je žádoucí provést jeho aktualizaci v souladu s krajským POH. Kromě povinné náplně jako je analýza množství a původu odpadů za město a jeho organizace apod., je navrženo rozšířit dokument o kapitoly k dlouhodobému využívání odpadů případně pořídit specializované studie. Zpracovat konkrétní materiál, jak nakládat s odpady se zaměřením na separaci a závazně stanovit potřebné kroky. O něco málo nižší je též celkové množství vytríděných složek komunálních odpadů na 1 obyvatele/rok v porovnání s celostátním průměrem.

Hlavní zodpovědnost:	Odbor správy a rozvoje městského majetku
Spolupráce:	TS Nymburk, Komise starosty pro životní prostředí, Technické služby města
Výstupy:	Plán odpadového hospodářství
Finanční zdroje:	rozpočet města, OP ŽP
Časování:	2011–2016

#### ***C.2.3.2. Osvětové akce na podporu třídění a využívání odpadů***

Protože množství vytríděných složek komunálních odpadů (plasty, papír, sklo) na obyvatele je pod celostátním průměrem, bude jednou z aktivit podpora informovanosti a zvyšování povědomí u občanů. Dalším prvkem kampaně je seznamovat veřejnost s tříděním i dlouhodobým využíváním odpadů. Toto již částečně probíhá prostřednictvím společných aktivit krajského úřadu Středočeského

kraje a společnosti EKO-KOM. Je vhodné rozšířit probíhající akce na školách i na ostatní cílové skupiny veřejnosti.

Hlavní zodpovědnost:	Odbor správy a rozvoje městského majetku
Spolupráce:	TS Nymburk, Komise starosty pro životní prostředí Technické služby města
Výstupy:	Osvětové akce
Finanční zdroje:	rozpočet města, MŽP, NNO, EKO-KOM
Časování:	2011–2016



### 3 AKČNÍ PLÁN SE ZÁSObNÍKEM PROJEKTŮ NA OBDOBÍ 2011 – 2013

Má-li být strategický plán úspěšně plněn a naplněn, je nutné jednotlivé problémové oblasti, cíle a opatření rozložit na konkrétní procesy, projekty a akce, které jsou následně realizovány odpovědnými osobami (spadají do gesce jednotlivých útvarů úřadu, do pracovních kompetencí konkrétních pracovníků organizace apod.). Tyto aktivity, úzce spojené se stanovenými cíli, jsou nazývány strategickými akcemi a jsou ve formě projektů shrnuty do Akčního plánu. Projekty (strategické akce) jsou koncipovány tak, aby přispívaly k plnění vytýčených cílů organizace, byly uchopitelné, jasné a splnitelné. V rámci monitorování Strategie je nutné kvantifikovat jejich výstupy a výsledky, které jsou následně použity pro posouzení realizace.

Akční plán je nutné vždy po vymezeném období revidovat a doplňovat. V případě Nymburka je Akční plán zpracován na období tří let (2011 – 2013). Do aktualizace Akčního plánu mohou být zapojeny různé subjekty (orgány a pracovníci města), kteří například formou brainstormingu předkládají návrhy na jednotlivé strategické akce (projekty). Tyto je následně nutné posoudit, sumarizovat (více akcí podobného typu je zpracováno do jediného opatření zařazeného do jediného cíle) a přiřadit ke správnému cíli, k jehož naplnění bude akce přispívat.

Na následujících stránkách jsou v jednotné podobě popsány projekty naplňující strategii, jednotlivé rozvojové možnosti, hlavní společenské priority a cíle rozvoje města Nymburk. Některé projekty jsou tudíž parciální a zahrnují jen jednu nebo několik málo aktivit, jiné mají povahu integrovaných projektů a skládají se z řady vzájemně propojených a na sebe navazujících aktivit.

Popis jednotlivých opatření je strukturován do přehledné tabulky, ve které je možné porovnat hodnoty jednotlivých atributů u jednotlivých projektů a snáze tak provést výběr projektů k realizaci.

Atributy jednotlivých projektů byly zvoleny tak, aby maximálně odpovídaly požadavkům případných dotačních titulů.

#### **1. Cíl**

Cíl strategie, ke kterému se váže daný projekt.

#### **2. Název projektu**

Stručný výstižný název projektu

### **3. Stručný popis a cíle projektu**

Popis projektu a vysvětlení, čeho má být konkrétně realizací opatření dosaženo.

### **4. Odůvodnění projektu**

Krátký popis nevyhovujícího stavu současné situace.

### **5. Cílová skupina**

Definice cílové skupiny se zde kryje s marketingovým chápáním, tj. jedná se o skupinu obyvatelstva, na kterou mají být prokazatelně zaměřeny pozitivní přínosy projektu.

### **6. Připravenost projektu**

Uvedení současného stavu rozpracovanosti příslušného projektu. Úroveň rozpracovanosti je popsána v jednotné škále a případně dále komentována. Škála úrovně rozpracovanosti opatření je následující:

- A: dosud nerozpracováno (tj. projekt dosud nebyl uvažován nebo je jen „v myšlenkách“),
- B: nízká (tj. byl zpracován projektový záměr nebo např. studie proveditelnosti),
- C: střední (jen u investičních projektů v případě, že existují technicko-ekonomické dokumenty k realizaci projektu),
- D: vysoká (v případě, že projekt je připraven k realizaci).

Připravenost projektové dokumentace dle jednotlivých stupňů (např. DÚR, DSP, DZS), zadávacího řízení na dodavatele, vydání a platnost nezbytných úředních dokladů, připravenost projektové žádosti a jejích příloh (je-li relevantní).

### **7. Náklady projektu**

Celkové odhadované náklady projektu v korunách českých.

### **8. Finanční zdroje**

Zdroje finančního krytí, včetně identifikace externích zdrojů jako jsou dotační tituly (např. rozpočet města, ROP SČ, OP ŽP apod.).

### **9. Kvantifikace výstupů projektů**

Veškeré měřitelné ukazatele hodnocení výstupů projektu (např. délka vybudované cesty, počet nově vystavěných bytových jednotek, zastavěná plocha, počet beneficiantů projektu - uživatelů, návštěvníků, počet jednotkových výstupů projektu – např. parkovacích stání, pořízených vozidel, informačních systémů, počet vytvořených pracovních míst, počet absolventů atd.)

#### **10. Doba realizace**

Doba realizace uvedená v letech (např. 2011 – 2012).

#### **11. Nositel projektu**

Např. název odboru nebo oddělení MěÚ Nymburk nebo jeho příspěvkové organizace, název jiného subjektu.

#### **12. Odpovědnost za realizaci**

Uveden je garant projektu, tzn. konkrétní osoba (např. vedoucí pracovník odboru apod.).

#### **13. Časová priorita**

Přestože všechna opatření a projekty mají vysokou prioritu, je třeba s ohledem na finanční a institucionální kapacitu města stanovit přibližný časový harmonogram jednotlivých opatření. Časová priorita je stanovena na základě poznatků učiněných v rámci analytické fáze.

- 3 - vysoká (např. v případě kalamitního stavu)
- 2 - střední (např. v případě vysoké míry potřeby, bez havarijního stavu)
- 1 - nízká (např. projekt je potřebný, avšak může být realizován v delším časovém horizontu)

U každého opatření je pak uvedena průměrná hodnota hodnocení (tedy číslo v intervalu od 1 do 4).

#### **14. Institucionální nároky na realizaci opatření**

Zohledněna je institucionální náročnost, tedy nároky realizace projektu na kapacitu a kvalitu lidských zdrojů a institucí ve městě (např. na organizaci práce a vzdělanostní úroveň zaměstnanců městského úřadu apod.). Uvedena je jedna z možností škály:

- 3 - vysoké
- 2 - střední
- 1 - nízké

**Rozvojová možnost (pilíř) A – NYMBURK: Město kvalitních veřejných služeb**

Cíle	Název projektu	Stručný popis a cíle projektu	Odůvodnění projektu	Cílová skupina	Připravenost projektu	Náklady projektu	Finanční zdroje	Kvantifikace výstupů projektu <sup>3</sup>	Doba realizace	Nositel projektu	Odpovědnost za realizaci	Časová priorita	Institucionální nároky
<b>A.1.1. Propagační opatření (podpora zřízení MŠ – s následnou možností jiného využití)</b>	MŠ sídliště	Rekonstrukce učeben ZŠ za účelem vytvoření nové MŠ	Nedostatečná kapacita MŠ a nevyužití učebny v areálu ZŠ	Obyvatelé města	C; PD , probíhá zadání	Odhad cca 3 000 000 Kč	Rozpočet města	Počet míst ve školce 84	2010–2011	Město	Odbor správy a rozvoje měst. majetku	3	2
	Rekonstrukce MŠ Čtyřlístek	Komplexní rekonstrukce budovy MŠ Čtyřlístek	Budova MŠ Čtyřlístek se vyznačuje celkově špatným technickým stavem, špatným stavem rozvodů, nedostatečným vnitřním členěním a nedostatečnou kapacitou sociálního zařízení.	Děti předškolního věku	A	Odhad cca 5 000 000 Kč	Rozpočet města	Projekt rekonstrukce. 1 komplexně rekonstruovaná budova MŠ s kapacitou 73 dětí.	2012	Město	Odbor školství, kultury a pam. péče	3	2
	Rekonstrukce MŠ Sluníčko	Částečná rekonstrukce budovy MŠ Sluníčko	Budova MŠ Čtyřlístek vyžaduje výměnu oken, rekonstrukci sociálního zařízení a úpravu herního prostoru dětí	Děti předškolního věku	A	Odhad cca 3 000 000 Kč	Rozpočet města	Projekt rekonstrukce. Nová okna, nová sociální zařízení, rekonstruovaný herní prostor.	2013	Město	Odbor školství, kultury a pam. péče	3	2
<b>A.1.2. Zkvalitňování vzdělávací infrastruktury</b>	Multimediální učebna	Vybavení školních tříd multimediálními pomůckami. Cílem je modernizace a větší názornost vyučovacího procesu.	Účelem projektu je zefektivnění a modernizace vyučovacího procesu při doplnění teoretického výkladu názornou a lépe představitelnou a pochopitelnou složkou a možností využívání nejaktuálnějších informací.	Žáci, pedagogové	A	Odhad cca 1,5 až 1,8 milionů Kč	MF ČR Rozpočet města	V ZŠ Tyršova 4 nové interaktivní učebny, v ZŠ Komenského a Letců R. A. F. po 5 nových interaktivních učebnách	2011–2013	Město	Odbor školství, kultury a pam. péče	2	2
	Multimediální pedagog	Školení pedagogických pracovníků za účelem získání schopnosti používání multimediálních zařízení. Realizace projektu souvisle navazuje na projekt Multimediální učebna	Řada pedagogů volí výuku bez využívání multimediálních učebních pomůcek, navzdory jejich přítomnosti ve vybavení tříd.	Pedagogové	A	Odhad cca 700 000 Kč	Rozpočet města	135 proškolených pedagogických pracovníků	2011–2013	Město	Odbor školství, kultury a pam. péče	1	2
	Rekonstrukce ZŠ Letců R. A. F.	Komplexní rekonstrukce budovy ZŠ Letců R. A. F.	V budově ZŠ probíhá rekonstrukce oken, kterou je potřeba dokončit. Nadto škola potřebuje rekonstrukci tepelné izolace, pláště budov a veškerých rozvodů	Žáci, zaměstnanci školy	D pro část rekonstrukce oken (realizována); A pro rekonstrukci rozvodů a pláště budovy	Odhad cca 30 až 40 milionů Kč	MF ČR Rozpočet města	Projekt rekonstrukce. Komplexně rekonstruovaný komplex školních budov.	2011–2012	Město	Odbor školství, kultury a pam. péče	3	2
	Modernizace dílen OV v SOŠ/SOU	Projekt obsahuje: - výstavbu nové budovy dílen, - opravu stávající budovy dílen, - technologické vybavení.	Současný stav prostor pro výuku je nevyhovující a vybavení je zastaralé. Pro udržení kroku s vývojem je třeba zmodernizovat podmínky výuky.	Žáci a učitelé školy	D: Probíhá výběrové řízení na dodavatele stavebních prací.	48 000 000 Kč	ROP SČ Rozpočet KÚ	Modernizace výuky, úspora finančních prostředků.	2010–2012	SOŠ/ SOU KÚ Stč. kraje	SOŠ/SOU	2	2
	Rekonstrukce fasády budov SOŠ/SOU	Výměna boletických panelů včetně oken a zateplení budov školy	Budovy školy jsou postaveny z boletických panelů, kterými uniká teplo, což vede k vysokým nákladům na vytápění	Žáci, zaměstnanci SOŠ/SOU	B: Příprava projektu schváleného radou KÚ	Není vyčísleno	Projekt Zelená energie	Úspora tepelné energie	2011–2013	KÚ Stč. Kraje	KÚ Stč. kraje	2	2

<sup>3</sup> Např. m<sup>2</sup>, km, počet dotčených osob

Cíle	Název projektu	Stručný popis a cíle projektu	Odůvodnění projektu	Cílová skupina	Připravenost projektu	Náklady projektu	Finanční zdroje	Kvantifikace výstupů projektu <sup>3</sup>	Doba realizace	Nositel projektu	Odpovědnost za realizaci	Časová priorita	Institucionální nároky
<b>A.1.3. Rozvoj spolupráce středních škol a podniků</b>	Dobré susedství	Spolupráce lokálních podniků (vč. závodů NNK) s městským úřadem, odpovědnost podniků/závodů za lokalitu v níž podnikají (stimulace podniků k vyhlášení stáží či dotování části školského vybavení, sponzorování lokálních kulturních akcí apod.).	Podniky pro své fungování využívají infrastrukturu města, zároveň mohou město zatěžovat řadou externalit (např. vysoká doprava, zábor kvalitních pozemků, znečištěné ovzduší apod.). Je proto vhodné, aby podniky přispívaly k péči o hmotnou i duchovní infrastrukturu města a jejímu rozvoji.	Obyvatelé města	A	Není vyčísleno	Rozpočet města; rozpočet podniků		2011–2020	Město, lokální podniky	Odbor správy a rozvoje měst. majetku	2	<b>2</b>
	Podnik učebním místem	Školami (zejména SŠ) požadované praxe ve výrobních podnicích, službách a orgánech veřejné správy. Spolupráce školského odboru s lokálními podniky (vč. závodů NNK); lokálními podniky vyhlášené stáže za účelem výchovy budoucích pracovníků. Náklady na praktickou výuku budou kryty zřizovatelem školských zařízení. Nezbytným předstupněm tohoto projektu je spolupráce města a kraje ve sféře školství.	Současný školský systém je zaměřen dominantně na teoretickou část výuky s nižším zastoupením její praktické části. Cílem projektu je rozvoj získání potřebné praxe a pracovních zkušeností a návyků u středoškolských studentů, jakožto budoucích pracujících.	Žáci středních škol	A	Není vyčísleno	Rozpočet města	160 hodin na 1 žáka za 1 rok strávených na praxi	2011–2020	Město, Stč. kraj, lokální podniky	Odbor školství, kultury a pam. péče	2	<b>2</b>
<b>A.1.4. Podpora a modernizace sportovní a volnočasové infrastruktury</b>	Dětská hřiště	Pokračující revitalizace, modernizace a zřizování nových dětských hřišť.	Ačkoli je většina hřišť v Nymburce udržována a rekonstruována, je i nadále potřeba náhrady starších herních prvků prvky moderními a bezpečnějšími. Je také třeba zajistit oplocení hřišť, aby bylo zabráněno přístupu negativním elementům narušujícím hru dětí.	Děti předškolního a mladšího školního věku	A	Odhad cca 800 000 Kč	Rozpočet města ROP SČ	2 nová dětská hřiště; modernizace 2 dětských hřišť	2011 – 2013	Město	Odbor školství, kultury a pam. péče	1	<b>2</b>
	Městský bazén	Komplexní rekonstrukce městského bazénu, a úprava veřejných prostranství okolo budovy	Město nedisponuje kvalitní plovárenskou kapacitou. Městský bazén, jenž je vlastnictvím TJ Lokomotiva Nymburk, je ve špatném stavebně-technickém stavu. Vinou toho obyvatelé města užívají plovárny v okolních městech.	Obyvatelé a návštěvníci města	A	Odhad cca 90 až 120 milionů Kč	Rozpočet města ROP SČ TJ Lokomotiva Spoluinvestor	Projekt rekonstrukce městského bazénu a jeho technologického zázemí. Rekonstruovaný městský bazén.	2012–2013	Město	Odbor správy a rozvoje měst. majetku	3	<b>3</b>
	Víceúčelová hala	Výstavba sportovní haly s dostatečným diváckým zázemím, ubytovací kapacita a parkoviště pro neregionální účely	Rozvoj sportovní turistiky a využití pro vrcholové sportovní akce	Obyvatelé Stč. kraje, návštěvníci oblasti	B; úvodní studie	Odhad cca 300 milionů Kč	ROP SČ Rozpočet města PPP projekt	XY počet návštěvníků ročně XY lůžek pro ubytování	2013–2014	Město, partner v rámci projektu PPP	V rámci projektu PPP	1	<b>3</b>
	Areál Veslák	Dobudování centra pro volnočasové aktivity	Zvýšit využitelnost areálu i pro turistický ruch se zaměřením na kondiční sportovní aktivity ve vazbě na cyklostezky	Obyvatelé města a návštěvníci oblasti	B; pouze studie přístavby ubytovacího objektu	Není vyčísleno. Odhad cca 20 mil Kč.	ROP SČ Rozpočet města PPP projekt	XY počet návštěvníků ročně XY lůžek pro ubytování	2013	Město, partner v rámci projektu PPP	Odbor správy a rozvoje měst. majetku	2	<b>3</b>
	Hřiště Drahelice	Výstavba fotbalového hřiště doplněného hřištěm pro volejbal a basketbal, skate parkem a dětským hřištěm	Uvolnění prostor stávajícího hřiště pro bytovou zástavbu v rámci územního plánu	Obyvatelé města	D; zpracována SP a DZS. Nutná aktualizace ve vazbě na připravované majetkové změny pozemků	15 mil. Kč	ROP SČ Rozpočet města	XY počet návštěvníků ročně	2015–2016	Město	Odbor správy a rozvoje měst. majetku	1	<b>3</b>

Cíle	Název projektu	Stručný popis a cíle projektu	Odůvodnění projektu	Cílová skupina	Připravenost projektu	Náklady projektu	Finanční zdroje	Kvantifikace výstupů projektu <sup>3</sup>	Doba realizace	Nositel projektu	Odpovědnost za realizaci	Časová priorita	Institucionální nároky
	Areál Polaban	Dostavba zázemí fotbalového stadionu	Chybějící zázemí pro komerční využití areálu, posílení ubytovacích kapacit	Obyvatelé města a návštěvníci oblasti	D; DSP a žádost o dotaci	35 000 000 Kč	ROP SČ Prostředky o. p. s.	XY počet návštěvníků ročně XY lůžek pro ubytování	2011–2012	Nymburská o. p. s.	Nymburská o. p. s.	2	3
	Generel sportovišť	Záměrem projektu je vytvoření dokumentu o technickém stavu sportovišť na území města a vytvoření strategie jejich obnovy a dalšího rozvoje	Na území města se nalézá velké množství sportovišť různé kvality a různého technického stavu. Tato sportoviště patří různým vlastníkům, jsou veřejná i neveřejná. Získaný dokument objektivně hodnotí jejich stav a navrhuje další opatření k nakládání s nimi.	Obyvatelé a návštěvníci města, tělovýchovné jednoty	A	Není vyčísleno	Rozpočet města Tělovýchovné jednoty Spoluinvestor	Generel sportovišť (vč. strategie jejich obnovy)	2012	Město, tělovýchov. jednoty	Odbor správy a rozvoje měst. majetku	2	2
<b>A.2.1. Kontinuální podpora komunitního plánování sociálních služeb a vytvoření Střednědobého plánu rozvoje sociálních a návazných služeb města Nymburka.</b>	Projekt na podporu Komunitního plánování sociálních služeb Nymburce	Obsahem projektu je podpora zavádění a realizace procesu komunitního plánování sociálních a návazných služeb (KPSS) na území města Nymburka. Projekt je nutnou podmínkou uvedení první verze Plánu. Cílem projektu je: - zajistit koordinátora KPSS, - navázat na dosavadní výstupy KPSS a zabránit jejich zastarání, - nastavení a udržení funkčních modelů spolupráce s poskytovateli SS a dalšími subjekty, - kontinuální (zejména informační a institucionální) podpora uživatelů a poskytovatelů sociálních služeb, - aktualizace Katalogu SS.	V současné době nemá město v rozpočtu prostředky na zaměstnání koordinátora KPSS na plný úvazek a dosavadní zkušenost potvrdila, že po přechodnou dobu evaluace a zavádění KPSS do praxe, je přijetí takové osoby nutné. Za účelem zajištění kontinuity a zvýšení efektivity procesu plánování sociálních služeb je podána žádost o finanční podporu z prostředků OP LZZ, výzva č. 65,3.1. Podpora procesu plánování sociálních služeb.	Poskyvatel sociálních služeb a další subjekty poskytující služby napomáhající sociální integraci cílovým skupinám	B: Podání žádosti o finanční podporu	1 422 136,- Kč	Město: 0,- ESF Státní rozpočet	Institucionální zajištění koordinace KPSS Zjišťování potřeb uživatelů SS Informování veřejnosti o SS Přípravná fáze projektu Spolupráce s dalšími subjekty Odborné vzdělávání koordinátora Aktualizace Katalogu sociálních a návazných služeb	2011–2013	Město Nymburk	Odbor sociálních věcí	1 (nutno brát v potaz závazný termín realizace projektu financovaného z ESF)	2 <b>(spolupráce města a dalších subjektů v oblasti poskytování SS)</b>
<b>A.2.2. Zabezpečení dostatečné kvality zdravotnické infrastruktury v majetku města a zdravotních a návazných služeb.</b>	Vybudování a provoz radiodiagnostického a sonografického oddělení v Nemocnici Nymburk	Cílem projektu je modernizace oddělení, které je integrální součástí zdravotnických služeb poskytovaných pacientům nemocnice za účasti pronajímatele a nájemce objektu. Projekt může být spolufinancován z ROP SČ, oblast podpory 3.2 Rozvoj měst, zaměřené na zdravotnictví.	Havarijní stav současného přístrojového vybavení a jeho fyzické a morální zastarání.	Pacienti lůžkových i ambulantních oddělení nemocnice	A; společný projekt města byl schválen na 7. schůzi Rady města ( 24. 8. 2010).	Dosud nespecifikováno	ROP SČ Rozpočet města Soukromé zdroje	Nově vybavené oddělení, přístrojové vybavení	2011–2013	Město Nymburk (+ Medigroup a.s. – Nemocnice Nymburk s.r.o.)	Odbor správy a rozvoje měst. majetku	1	1
<b>A.2.3. Rozvoj služeb péče o seniory.</b>													
<b>A.3.1. Optimalizace procesů řízení, využívání nových přístupů v duchu smart administration, optimalizace městského rozpočtu a prohlubování kvalifikace zaměstnanců městského úřadu (další vzdělávání)</b>	Optimalizace procesů MěÚ Nymburk	Obsahem projektu je podpora restrukturalizace a zavedení nových přístupů do řízení MěÚ (např. zvýšení otevřenosti MěÚ) a organizací zřízených městem.	Nevyhovující nastavení některých procesů, struktur a zařazení jednotlivých složek v rámci organizačního schématu.	Obyvatelé města	A	Není vyčísleno	OP LZZ jiné zdroje	XY počet proškolených pracovníků XY nově vytvořených produktů	2011–2012	Město	Tajemník a starosta	2	2

Cíle	Název projektu	Stručný popis a cíle projektu	Odůvodnění projektu	Cílová skupina	Připravenost projektu	Náklady projektu	Finanční zdroje	Kvantifikace výstupů projektu <sup>3</sup>	Doba realizace	Nositel projektu	Odpovědnost za realizaci	Časová priorita	Institucionální nároky
	Prohlubování kvalifikace pracovníků MěÚ a jím zřízených organizací	Zefektivnění vzdělávání a odborné přípravy a rozvoje zaměstnanců a politiků MěÚ a organizací zřízených městem. Zkvalitnění výkonu veřejné správy jako služby odpovídající požadavkům a potřebám veřejnosti.	Celoživotní vzdělávání je klíčovou determinantou pro kvalitní, spolehlivý a profesionální výkon veřejné správy v souladu s moderními trendy a strategiemi rozvoje <i>e-government</i> a <i>smart-administration</i> .	Obyvatelé města	A	Není vyčísleno	OP LZZ jiné zdroje	XY počet proškolených pracovníků	2011–2013	Město	Tajemník a starosta	2	2
	Aktualizace územního plánu Nymburk	Územní plán zpracovaný podle podmínek stavebního zákona. Stanovení pravidel pro rozhodování o využití území a umístění staveb s cílem zajištění územně technických podmínek pro udržitelný rozvoj města.	Podle § 188 zákona č. 183/2006 Sb. (stavební zákon) pozbude územní plán města Nymburk platnosti do 31. 12. 2015. Město územní plán potřebuje, protože bez něj nelze stavět mimo zastavěné území a město potřebuje plochy pro svůj další rozvoj ve všech oblastech (bydlení, občanská vybavenost, zaměstnanost)	Obyvatelé města, vlastníci nemovitostí na území města	Současně platný územní plán využitelný jako podklad pro nový	Není vyčísleno	Rozpočet města možná IOP	Celé katastrální území Nymburk a Drahelice	2011–2015	Město	Odbor výstavby	2	3

**Rozvojová možnost (pilíř) B – NYMBURK: Město dynamického ekonomického rozvoje**

Cíle	Název projektu	Stručný popis a cíle projektu	Odůvodnění projektu	Cílová skupina	Připravenost projektu	Náklady projektu	Finanční zdroje	Kvantifikace výstupů projektu <sup>4</sup>	Doba realizace	Nositel projektu	Odpovědnost za realizaci	Časová priorita	Institucionální nároky
B.1.1. <b>Přiliv kvalitních investic do průmyslových zón.</b>	Technická infrastruktura pro PZ Sever	Výstavba obslužné páteřní komunikace zóny Sever a její připojení na trasu obchvatu	Zkvalitnění podnikatelského prostředí, zpřístupnění pozemků pro investice	Podnikatelé s neregionální působností	C; zpracována DUR na připojení k obchvatu, další stupně nutno doprojektovat. Vyprojektovat i další trasu.	Není vyčísleno	ROP SČ Rozpočet města Investoři	XY m <sup>2</sup> nové plochy komunikací	2014–2015	Město	Odbor správy a rozvoje měst. majetku	1	<b>3</b>
	Management a marketing investičních příležitostí	Marketingová strategie lákající zahraniční podniky k investicím do průmyslové zóny Sever. Strategie bude zaměřena na výroby s vyšší přidanou hodnotou. Investoři budou stimulováni zasíťovanými pozemky, výhodným pronájmem či možností využití služeb PIN/VTP. Oslovování potenciálních investorů městem, propagace průmyslové zóny Sever v médiích a na veletrzích.	Prioritní orientace rozvoje města do průmyslové zóny Sever a z toho plynoucí potřeba jejího systematického a efektivního využívání	Podnikatelé s neregionální působností	A	Není vyčísleno	Rozpočet města	Seznam relevantních potenciálních zahraničních investorů. Marketingová strategie investičních příležitostí s důrazem na možnost využití inovační infrastruktury.	2011–2020	Město, OHK, CzechInvest, PIN, VTP, Centrum podnikatel. služeb	Odbor správy a rozvoje měst. majetku	3	<b>2</b>
	Poradní komise starosty pro ekonomický rozvoj	Vyhodnocování podnětů vzešlých ze setkávání zástupců města s podnikateli a představiteli odborné sféry. Debatování a evaluace problémů na trhu práce, podmínek pro podnikání a aktuálního ekonomického vývoje ve městě.	Zkvalitnění podnikatelského prostředí, efektivní informovanost jednotlivých aktérů ekonomického života města. Maximalizace kongruence zájmů města a podniků	Město a podniky	A	Není vyčísleno	Rozpočet města	Setkání komise minimálně 4x ročně	2011–2020	Město, OHK	Odbor správy a rozvoje měst. majetku	2	<b>3</b>
B.1.2. <b>Další rozvoj podnikatelského inkubátoru a inovací.</b>	Monitoring inkubovaných podniků	Sběr dat o inkubovaných podnicích.	Ukazatel fungování podnikatelského inkubátoru. Empirický podklad pro další rozvoj PIN.	Malé a střední podniky	A	Není vyčísleno	Rozpočet PIN	Monitorovací zpráva o podnicích inkubovaných v PIN	2011–2020	PIN	Ředitel PIN	2	<b>2</b>
	Aktualizace webové prezentace PIN	Aktualizace webových stránek PIN s uvedením informací o službách poskytovaných PIN a systému výhod, které začínající podniky mohou čerpat.	Zlepšení dostupnosti informací o PIN; forma propagace PIN.	Malé a střední podniky	A	Není vyčísleno	Rozpočet PIN	Kontinuální aktualizace webových stránek	2011–2020	PIN	Ředitel PIN	2	<b>2</b>
	Rozšíření činností PIN	Rozvoj činností PIN ve sférách poradenství v oblastech sestavení podnikatelského záměru, založení společnosti na klíč, financování inovačního podnikání, ochrany duševního vlastnictví, transferu technologií či propagace podniku.	Větší atraktivita PIN pro začínající podniky. Multiplikační efekt inkubátoru na průmyslovou zónu Sever.	Malé a střední podniky	A	Není vyčísleno	Rozpočet PIN	Výroční zpráva o rozvoji činností PIN	2011	PIN, Centrum podnik. služeb	Ředitel PIN	2	<b>2</b>
	Centrum podnikatelských služeb	Podnikatelský inkubátor Nymburk, za podpory zřizovatele a HK, vytvoří organizační složku Centrum podnikatelských služeb. Centrum bude mmj. firmám poskytovat poradenství v oblasti sestavení podnikatelského záměru, ochrany průmyslového vlastnictví atd.	Podpora začínajícím a rozvíjejícím se firmám, zejména drobným podnikatelům MSP	Drobní podnikatelé, malé a střední podniky	A	Není vyčísleno	Rozpočet PIN, rozpočet MěÚ Nymburk, KHK	Počet pracovníků a plocha m <sup>2</sup> Centra podnikatelských služeb	2011	PIN	Ředitel PIN	2	<b>2</b>

<sup>4</sup> Např. m<sup>2</sup>, km, počet dotčených osob



Cíle	Název projektu	Stručný popis a cíle projektu	Odůvodnění projektu	Cílová skupina	Připravenost projektu	Náklady projektu	Finanční zdroje	Kvantifikace výstupů projektu <sup>4</sup>	Doba realizace	Nositel projektu	Odpovědnost za realizaci	Časová priorita	Instituční nároky
	Výstavba vědecko-technického parku (VTP)	Záměr navazuje na stávající funkční podnikatelský inkubátor (PIN) směřující k rozvoji jeho inovativního poslání, umožní umístit resp. vyčlenit firmu s výrazným inovačním nábojem, založeným na spolupráci s univerzitami a výzkumnými organizacemi (ČVUT Praha a Poděbrady, VŠ Škoda Auto v Mladé Boleslavi apod.)	Projekt směřuje k dalšímu rozvoji podnikatelského prostředí a vychází ze skutečnosti současného plného obsazení stávajícího podnikatelského inkubátoru. Předpokládá vybudování VTP v bezprostředním sousedství s PIN	Podnikatelé z regionu okresů NB, KO, MB, Praha-východ, ME	A: uvedený záměr je doposud jen velmi rámcový Podmínkou je získání pozemku p. č. 1344/1 od PF ČR o ploše 1416 m <sup>2</sup> .	Projekty 3 mil. Kč, stavba 36 mil. Kč, vybavení 5 mil. Kč, celkem 44 mil. Kč	OPPI Prosperita, Rozpočet města (33/11 mil. Kč)	Vybudování cca 700 m <sup>2</sup> užitné plochy (kanceláře, laboratoře, technické zázemí aj.), zastavěná plocha cca 300 m <sup>2</sup>	2012–2014	Město Nymburk	Vedoucí odboru správy a rozvoje měst. majetku; ředitel PIN	2	2
<b>B.2.1. Destinační management.</b>	Management destinace	Zavedení společného marketingu cestovního ruchu města Nymburka tak, že podniky cestovního ruchu budou fungovat jako poradní orgán pro řešení otázek cestovního ruchu ve městě. Zaměřením projektu je zajištění vzájemné komunikace mezi podniky v CR a městem tak, aby došlo k maximalizaci kongruence jejich rozvojových potřeb. Nedílnou součástí managementu CR města je i marketing (např. prezentace na veletrzích cestovního ruchu).	Pro úspěch v města v cestovním ruchu v konkurenci jiných měst je nezbytná koordinace činností veřejného sektoru a podnikatelů v cestovním ruchu a pohostinství	Podnikatelé CR, město	A	Není vyčísleno	Rozpočet města ROP SČ	Setkání podnikatelů v CR s představiteli města min. 2x ročně Koncepte rozvoje CR Účast na veletrzích CR (např. Holiday World)	2011–2020	Město	Kancelář starosty, TIC, obecní živnost. úřad	2	2
	Akční skupina pro rozvoj cestovního ruchu	Zřízení a pravidelná setkání akční skupiny pro rozvoj cestovního ruchu, která povede zejména k nastavení užší komunikace a rozvoji spolupráce mezi jednotlivými aktéry působícími v oblasti cestovního ruchu ve městě a jeho okolí. Předpoklad participace zástupce města, zástupců ubytovacích, stravovacích a sportovních kapacit a kulturních atraktivit ve městě. Činnost bude směřovat zejména k aktualizaci akčního plánu v oblasti cestovního ruchu a invenci přístupů rozvoje cestovního ruchu.	Nutnost odborné komunikace činností ve sféře cestovního ruchu města a komunikace potřebných opatření reflektujících aktuální situaci.	Obyvatelé, návštěvníci města	A	Nefinanční opatření	Nefinanční opatření	Setkávání min. 2x ročně (+ dle potřeby)	2011–2015	Město	Město	2	2
	Marketingová strategie cestovního ruchu Mikroregionu Nymbursko	Rozvojový dokument v oblasti cestovního ruchu vytvořený za konsensu významných aktérů cestovního ruchu ve městě a Mikroregionu Nymbursko.	Závazný dokument pro spolupráci v řízení cestovního ruchu ve městě a Mikroregionu Nymbursko.	Obyvatelé, návštěvníci mikroregionu	A	Není vyčísleno	Rozpočet města, jiné zdroje	Strategický dokument	2011, 2012	Město	Město	2	2
	Monitoring cestovního ruchu v destinaci	Efektivní sběr dat o cestovním ruchu ve městě Nymburce	Empirický podklad pro realizaci jednotlivých projektů a kontroly jejich naplňování	Podnikatelé CR, město	A	Není vyčísleno	Rozpočet města	Každoroční monitorovací zpráva cestovního ruchu	2011–2020	Město	Kancelář starosty, TIC	2	2

Cíle	Název projektu	Stručný popis a cíle projektu	Odůvodnění projektu	Cílová skupina	Připravenost projektu	Náklady projektu	Finanční zdroje	Kvantifikace výstupů projektu <sup>4</sup>	Doba realizace	Nositel projektu	Odpovědnost za realizaci	Časová priorita	Instituční nároky
	IS 23 – dálnice	Zařazení města Nymburka do Seznamu vybraných kulturních a turistických cílů na dálnicích (Ministerstvo dopravy).	Městská památková zóna získá právo na informativní dopravní značku IS 23 (Kulturní nebo turistický cíl – návštěv) lokalizovanou před příslušnými sjezdy dálnice D11.  Osazením informačních tabulí město získá publicitu zejména u náhodně projíždějících řidičů.	Potenciální návštěvníci města	A	Odhad cca 10 000 Kč	Město	2 informační tabule IS 23 na dálnici D11 (po 1 ks/směr)	2011	Město (nutná konzultace s ČCCR, MK, MD, ŘSD, MV)	Kancelář starosty	1	1
	Koncepce rozvoje kulturního života města	Synchronizace městského kulturního života, rozvoj večerního života ve městě.	Rovnoměrné časové rozložení kulturně-zábavných akcí během roku, a to vč. mimo hlavní sezóny.  Dosavadní absence večerního života vedoucí k odlivu návštěvníků z města.	Obyvatelé města a regionu, návštěvníci města	A	Není vyčísleno	Rozpočet města	Koncepce zvýšení kvality kulturního života návštěvníků (s konkrétními projekty)	2010–2012	Město	Odbor správy a rozvoje měst. majetku, TIC	1	2
	Produkt Nymbursko	Využití turistického potenciálu města Nymburka i jeho okolí (např. skrze spolupráci v rámci mikroregionu) a vytvoření produktů vhodných pro různé segmenty potenciálních návštěvníků.  Spolupráce s cestovními kancelářemi při nabídce těchto produktů.	Vytvoření produktu dvou- a vícedenních pobytů s ubytováním v Nymburce.  Potřeba prodloužení pobytu návštěvníků ve městě.	Potenciální návštěvníci, cestovní kanceláře, místní podnikatelé v CR	A	Není vyčísleno	Rozpočet města	Marketingová strategie (vč. jednotlivých segmentů návštěvníků).  Spolupráce s cestovními kancelářemi.  Spolupráce s ČCCR.	2011–2013	Město	Odbor kancelář starosty, TIC	1	2
<b>B.2.2. Rozvoj infrastruktury pro potřeby cestovního ruchu.</b>	Městský turistický informační systém	Modernizace návštěv ke komunálním kulturně-turistickým cílům (např. s využitím značek IS 24b a IS 24 c).	Vyšší četnost a pochopitelnost návštěv pro návštěvníky města (např. při využití vhodných log a piktogramů)	Návštěvníci města	A	Odhad cca 100 000 Kč	Město	10 sloupků s informačními tabulemi	2011	Město	Kancelář starosty, TIC	1	2
	Koupaliště Nymburk	Výstavba krytého bazénu s úpravou pro letní částečně venkovní provoz. Hřiště pro tenis, volejbal, basketbal. Letní šatny, prostory pro relaxační cvičení a posilovny, fitness apod. Restauranční provoz a parkoviště.	Doplnění chybějící sportovní infrastruktury	Obyvatelé regionu v rozsahu min. ORP Nymburk, návštěvníci oblasti	D; DÚR	300 milionů Kč	ROP SČ Rozpočet města + PPP projekt	XY počet návštěvníků ročně 136 parkovacích stání	2013–2014	Město, partner v rámci projektu ppp	Odbor správy a rozvoje měst. majetku	2	3
	Mlýn Baša	Celková rekonstrukce objektu pro potřeby turistického ruchu a zpřístupnění kulturního dědictví veřejnosti.  Restaurování kvalitních nástěnných maleb.  Vytvoření dalšího cíle pro návštěvníky města.	Zpřístupnění památkově chráněného objektu široké veřejnosti.  Vytvoření dalších prostor pro kulturní vyžití, obrazárna, výstavy, muzejnictví.	Obyvatelé regionu v rozsahu min. ORP Nymburk Návštěvníci oblasti	B; - stavebně historický průzkum, - restaurátorský průzkum, - zadání zpracování PD pro rekonstrukci.	Není vyčísleno. Odhad cca 30 000 000 Kč.	ROP SČ Rozpočet města Dotace z MK	Cca 270 m <sup>2</sup> rekonstruovaných ploch. XY počet návštěvníků ročně.	2013–2014	Město	Odbor správy a rozvoje měst. majetku	1	3
	Kaple sv. Jana	Rekonstrukce odsvěcené kaple na víceúčelový společenský sál rozšiřující možnosti pro pořádání kulturních akcí, koncerty, svatby atd.  Propojení s divadlem – větší flexibilita nabídky	- Oživení kulturního dědictví - Zřízení nových kulturních zařízení	Obyvatelé regionu v rozsahu min. ORP Nymburk, návštěvníci	D; DSP a DZS	23 000 000 Kč	ROP SČ Rozpočet města Dotace z MK	Cca 182 m <sup>2</sup> rekonstruovaných ploch XY počet návštěvníků ročně	2012–2013	Město	Odbor správy a rozvoje měst. majetku	2	3

Cíle	Název projektu	Stručný popis a cíle projektu	Odůvodnění projektu	Cílová skupina	Připravenost projektu	Náklady projektu	Finanční zdroje	Kvantifikace výstupů projektu <sup>4</sup>	Doba realizace	Nositel projektu	Odpovědnost za realizaci	Časová priorita	Instituční nároky
	Rekonstrukce KDŽ	Vybudování společenského sálu nadregionálního významu. Restaurační a ubytovací kapacity.	Chybějící dostatečně kapacitní víceúčelový sál s potřebným zázemím.	Obyvatelé z širšího regionu než ORP Nymburk, kongresová turistika	B; - dokumentace pro rekonstrukci z 80. let, - nutná aktualizace	Není vyčísleno. Odhad cca 50 milionů Kč	ROP SČ Rozpočet města + PPP projekt	XY počet návštěvníků ročně XY lůžek pro ubytování Xy parkovacích stání	2012–2013	Město Nymburk, partner v rámci projektu PPP	Odbor správy a rozvoje měst. majetku	2	3
	Rozvoj cykloturistiky a in-line bruslení	Doplnění sítě cyklotras a cyklostezek mobiliářem (odpadkové koše, lavičky) a odpočívadly s občerstvením; oprava nebezpečných míst na cyklostezkách. Doplnění nových segmentů cyklostezek do stávající sítě.	Zkvalitnění husté sítě cyklistických tras, zlepšení percepce města cykloturisty	Obyvatelé města Cykloturisté, in-line bruslaři	A	Není vyčísleno	Rozpočet města	Projekt doplnění mobiliáře cyklostezek. Generel oprav a rozvoje cyklostezek.	2011	Město	Odbor správy a rozvoje měst. majetku, TIC	1	2

## Rozvojová možnost (pilíř) C – NYMBURK: Kvalitní životní prostor

Cíle	Název projektu	Stručný popis a cíle projektu	Odůvodnění projektu	Cílová skupina	Připravenost projektu	Náklady projektu	Finanční zdroje	Kvantifikace výstupů projektu <sup>5</sup>	Doba realizace	Nositel projektu	Odpovědnost za realizaci	Časová priorita	Institucionální nároky
<b>C.1.1. Zlepšit dopravní infrastrukturu města</b>	Komenského ulice	Rekonstrukce místní komunikace	-špatný technický stav	Obyvatelé města a návštěvníci	D; DSP a DZS	Cca 13 mil	rozpočet města, ROP Střední Čechy, program SFDI – programy zvyšující bezpečnost dopravy, Národní rozvojový program mobility pro všechny, MMR – Program podpory bydlení, Podprogram	m2 rekonstruované plochy komunikací	2011	Město Nymburk,	Odbor správy a rozvoje městského majetku	2	2
	Lipová ulice	Rekonstrukce místní komunikace	-špatný technický stav	Obyvatelé města a návštěvníci	C; studie Další stupně jsou ve zpracování pod smlouvou	Není vyčísleno Odhad 13 mil	Výstavba technické infrastruktury	m2 rekonstruované plochy komunikací	2012	Město Nymburk,	Odbor správy a rozvoje městského majetku	2	2
	Ulice Na Rejdišti	Rekonstrukce místní komunikace	-špatný technický stav - zařaditelné jako součást revitalizace historického jádra města	Obyvatelé města a návštěvníci	D; DSP a DZS	8mil	Výstavba technické infrastruktury	m2 rekonstruované plochy komunikací	2011	Město Nymburk,	Odbor správy a rozvoje městského majetku	2	2
	Ulice Na Příkopě	Rekonstrukce místní komunikace	-špatný technický stav - zařaditelné jako součást revitalizace historického jádra města	Obyvatelé města a návštěvníci	D; DSP a DZS	3,5 mil	Výstavba technické infrastruktury	m2 rekonstruované plochy komunikací	2011	Město Nymburk,	Odbor správy a rozvoje městského majetku	2	2
	Náměstí Přemyslovců	Rekonstrukce plochy včetně doprovodného mobiliáře a parkovacích ploch	- špatný technický stav	Obyvatelé města a návštěvníci	A;	Není vyčísleno		m2 rekonstruované plochy komunikací počet parkovacích míst	2015	Město Nymburk,	Odbor správy a rozvoje městského majetku	1	3
	Ulice Dvorská – výstavba chodníků	Výstavba chodníků pro zajištění optimálního spojení pro pěší dopravu mezi sídlištěm a hlavním nádražím v ulici Dvorská	Doplnění chybějícího článku v komunikacích pro pěší	Obyvatelé města a návštěvníci	B; Projektová dokumentace se zpracovává je pod smlouvou	Není vyčísleno		m2 nové plochy komunikace	2011-2012	Město Nymburk,	Odbor správy a rozvoje městského majetku	2	2
	Výstavba chodníků – průmyslová zóna sever – Boleslavská třída	Výstavba nových chodníků pro zajištění spojení průmyslové zóny SEVER s chodníky na Boleslavské třídě.	Doplnění chybějícího článku v komunikacích pro pěší	Obyvatelé města a návštěvníci	B; Projektová dokumentace se zpracovává je pod smlouvou	Není vyčísleno		m2 nové plochy komunikace	2011-2012	Město Nymburk,	Odbor správy a rozvoje městského majetku	2	2

<sup>5</sup> Např. m<sup>2</sup>, km, počet dotčených osob

Cíle	Název projektu	Stručný popis a cíle projektu	Odůvodnění projektu	Cílová skupina	Připravenost projektu	Náklady projektu	Finanční zdroje	Kvantifikace výstupů projektu <sup>5</sup>	Doba realizace	Nositel projektu	Odpovědnost za realizaci	Časová priorita	Institucionální nároky
	Parkovací plochy sídliště	Navýšení parkovacích ploch v prostorách sídlišť Drahelice a Jankovice	Nedostatečná kapacita	Obyvatelé města	D; DUR -připravovat dílčí realizace	Není vyčíslen		počet parkovacích stání	2011-2015	Město Nymburk,	Odbor správy a rozvoje městského majetku	3	2
	Živé nádraží	Projekt obsahuje: - revitalizaci železničního nádraží, - úpravu přilehlého autobusového nádraží, - vybudování nových parkovacích stání.	Současná kapacita parkovacích míst je nedostačující – bariéra návaznosti individuální a veřejné dopravy. Stav ŽN neodpovídá standardům cestování 21. století.	Obyvatelé regionu v rozsahu min. ORP Nymburk Návštěvníci oblasti	B; zpracována jen architekt. studie (+ nutná aktualizace)	Není vyčísleno	ROP SČ Rozpočet města SFDI ČD	počet parkovacích stání m2 revitalizované plochy m2 revitalizovaného autobusového terminálu počet osob nově využívajících revitalizovanou infrastrukturu	2012 – 2014	Město Nymburk, České dráhy, a. s.	Odbor správy a rozvoje městského majetku	3	3
	Opěrné zdi Velké Valy	- Rekonstrukce silně poškozených břehových zdí podél komunikace II. třídy, - V.Valy -kulturní památka	-odstranění špatného technického stavu -zachování kulturního dědictví	Obyvatelé regionu v rozsahu min. ORP Nymburk Návštěvníci oblasti	D; DSP a DZS Nutná aktualizace rozpočtů	Odhad Cca 43mil	rozpočet města, rozpočet kraje, ROP Střední Čechy, program SFDI – programy zvyšující bezpečnost dopravy, programy SFŽP/OP ŽP	bm opěrných zdí	2012	Město Nymburk,	Odbor správy a rozvoje městského majetku	3	3
	Opěrné zdi Velké Valy	Rekonstrukce silně poškozených břehových zdí podél místní komunikace -V.Valy - kulturní památka	-odstranění špatného technického stavu -zachování kulturního dědictví	Obyvatelé regionu v rozsahu min. ORP Nymburk Návštěvníci oblasti	C; projektová dokumentace se zpracovává j pod smlouvou	Není vyčísleno Odhad cca 40mil	ROP SČ Rozpočet města	bm opěrných zdí	2012	Město Nymburk,	Odbor správy a rozvoje městského majetku	2	3
<b>C.1.2. Kvalitní podmínky pro nemotorovou dopravu ve městě</b>	Kostelní náměstí	Rekonstrukce plochy včetně doprovodného mobiliáře se zaměřením na cyklopěš návštěvníky, zakomponování k cyklotrasám	- špatný technický stav	Obyvatelé města a návštěvníci	A;	Není vyčísleno	ROP SČ Rozpočet města	m2 rekonstruované plochy komunikací	2015	Město Nymburk,	Odbor správy a rozvoje městského majetku	1	3
<b>C.1.3. Kvalitní bytový fond a dobré podmínky pro další rozvoj funkce bydlení ve městě</b>	Dům čp. 416	Rekonstrukce domu	Špatný technický stav	Obyvatelé města	D. DSP DZS Probíhá výběr dodavatele	Cca 8,5 mil	Rozpočet města	počet bytových jednotek m2 bytových ploch	2011	Město Nymburk,	Odbor správy a rozvoje městského majetku	3	3

Cíle	Název projektu	Stručný popis a cíle projektu	Odůvodnění projektu	Cílová skupina	Připravenost projektu	Náklady projektu	Finanční zdroje	Kvantifikace výstupů projektu <sup>5</sup>	Doba realizace	Nositel projektu	Odpovědnost za realizaci	Časová priorita	Institucionální nároky
	Dvorní trakt START	Výstavba domů s kombinovaným využitím pro komerční účely a bytové	- Dostavba proluky v historickém centru města	Obyvatelé města a návštěvníci	B; pouze úvodní studie a	Není vyčísleno Odhad cca 30 mil	Rozpočet města + partner PPP	-počet bytových jednotek m2 komerčních ploch po	2012-2013	Město Nymburk,	Odbor správy a rozvoje městského majetku	2	3
	Bytový dům Kolonie	-výstavba bytového domu s komerčním plochami v přízemí	-dostavba proluky	Obyvatelé města	B; Vypsán výběr developera	Není vyčísleno	Zdroje soukromého developera	Není vyčísleno	2011-2014	Developer	Developer	2	3
	Bytový dům Velké Valy	-výstavba bytového domu	-dostavba proluky	Obyvatelé města	B; Vypsán výběr developera	Není vyčísleno	Soukromé zdroje developera	Není vyčísleno	2011-2014	Developer	Developer	2	3
<b>C.1.4. Kvalitní technická infrastruktura v majetku města</b>	- (více projektů)	Realizace v rámci rekonstrukcí komunikací											
<b>C.2.1. Koncepční plánování v oblasti ochrany životního prostředí a veřejné zeleně.</b>	Monitoring a analýza složek ŽP	Projekt obsahuje: -zajištění aktuálních dat z monitoringu (ČHMÚ, ČSÚ, CENIA) příp. mobilní měřící vůz pro měření kvality ovzduší+ -zpracování analýzy složek ŽP dle anal. části SRNM -zdravotní charakteristiky obyvatelstva příp.hodnocení dopadu na zdraví lidí (HIA)	Ze SWOT analýzy vyplývá, že je poměrně málo relevantních informací o stavu ŽP. V návaznosti na zjištění budou přijímána opatření z hlediska naléhavosti a rizikovosti vůči zdraví lidí, ekosystémům.	obyvatelé	A. nezpracováno	70.000,- 80.000,- (HIA) 100.000,- měření	Rozpočet města	Hodnotící zpráva	2011-2013	Město Nymburk	Odbor správy a rozvoje městského majetku	B	2
	Místní plán zlepšování kvality ovzduší a RS	Připravit koncepční dokument, který bude na základě emisní inventury stacionárních a mobilních zdrojů znečišťování ovzduší navrhnout opatření a projekty ke zlepšení kvality ovzduší v souladu s nadřazeným krajským plánem. Rozptylová studie (RS) je jeho součástí.	Stav ovzduší je nejvýznamnějším problémem za oblast ŽP ve městě dlouhodobě zařazeno mezi oblasti se zhoršenou kvalitou ovzduší (OZKO). Po otevření obchvatu je počítáno s částečným poklesem dopravy, ale jsou nutná další dopravní opatření v části Doprava. Město je průmyslovým centrem regionu s několika velkými zdroji znečišťování ovzduší. Problematický je výskyt pachového zatížení.	Obyvatelé návštěvníci	A. nezpracováno	300.000,-	Rozpočet města	Plán, počet projektů ke zlepšení stavu ovzduší	2011-2015	Město Nymburk	Odbor správy a rozvoje městského majetku	2	2
	Regulace mobilních zdrojů znečišťování pachovými látkami	Prověření všech potenciálních znečišťovatelů pachovými látkami resp. mobilních zdrojů na území města a v okolí. Prověření všech povolení těchto znečišťovatelů v součinnosti s KÚ SČK, ČIŽP. Stanovení nápravných opatření např. úprava povolení, zákonodárná iniciativa kraje apod.	Pachové znečištění způsobené nekáznými vybranými subjekty při provozu mobilních zdrojů znečišťování ovzduší způsobuje nadměrné obtěžování zápachem nejen občanů, ale i návštěvníků.	Obyvatelé návštěvníci	A. nezpracováno	30.000,-	Rozpočet města	počet projektů ke zlepšení stavu ovzduší	2011-2015	Město Nymburk	Odbor správy a rozvoje městského majetku	2	2

Cíle	Název projektu	Stručný popis a cíle projektu	Odůvodnění projektu	Cílová skupina	Připravenost projektu	Náklady projektu	Finanční zdroje	Kvantifikace výstupů projektu <sup>5</sup>	Doba realizace	Nositel projektu	Odpovědnost za realizaci	Časová priorita	Instituční nároky
	Hluková mapa města	Zadat zpracování hlukové mapy města Nymburka. Zhodnocení zdravotních rizik hluku na obyvatelstvo. Návrh opatření na snížení hlukové zátěže.	Podklad pro rozhodování	Obyvatelé města	A.	150.000,-	Rozpočet města, OPŽP	Odborný dokument	2011-2013	Město Nymburk	Odbor správy a rozvoje městského majetku	2	3
	Revitalizace parku na ostrově	Obnova dřevin v části anglického parku Kultivace v části lužního lesa Obnova tůň	Zajištění větší atraktivity parku a obnovu potřebných dřevin	Obyvatelé města a návštěvníci	C; na první etapu je zpracován projekt a požádáno o dotaci	Není vyčísleno. 1.etapa cca1,5mil	Rozpočet města OPŽP	XY m2 revitalizované plochy parku	2011-2013	Město Nymburk	Odbor správy a rozvoje městského majetku	1	2
	Revitalizace uličních stromořadí	Obnova přestárých a poškozených stromů a současně obměna druhové skladby za více odolnou prostředí u komunikací	-špatný stav dřevin a snaha zajisti udržení poměru zeleně k zástavbě	Obyvatelé města a návštěvníci	A; zatím realizováno jako doprovodný produkt při rekonstrukci ulic	Není vyčísleno	Rozpočet města, granty Stř. kraje, OPŽP	Počet stromů	2011-2016	Město Nymburk	Odbor správy a rozvoje městského majetku	1	2
	Koncepce zeleně města	Připravit dokument, který bude zastřešovat další odborné podklady pro koncepční rozhodování pro financování, výsadbu a údržbu zeleně.	Podklad pro koncepční rozhodování v oblasti zeleně. Sledování rozlohy zeleně ve vztahu k výstavbě.	Obyvatelé města	A.	200.000,-	Rozpočet města,, OPŽP	Strategický dokument	2011-2012	Město Nymburk	Odbor správy a rozvoje městského majetku	2	3
<b>C.2.2. Snížit energetickou náročnost budov ve vlastnictví města.</b>	ZŠ R.A.F.	Zateplení objektu	Snížit energetickou náročnost	Obyvatelé města	B.; zpracovávají se projektové dokumenty;	Není vyčísleno	Rozpočet města,, OPŽP	XY Gj snížení energetické náročnosti	2011-2013	Město Nymburk	Odbor správy a rozvoje městského majetku	1	3
	MŠ ul. K. Čapka	Zateplení objektu	Snížit energetickou náročnost	Obyvatelé města	B.; zpracovávají se projektové dokumenty;	Není vyčísleno	Rozpočet města,, OPŽP	XY Gj snížení energetické náročnosti	2011-2013	Město Nymburk	Odbor správy a rozvoje městského majetku	1	3
	Poliklinika Okružní ul.	Zateplení objektu	Snížit energetickou náročnost	Obyvatelé města	B.; zpracovávají se projektové dokumenty;	Není vyčísleno	Rozpočet města,, OPŽP	XY Gj snížení energetické náročnosti	2011-2013	Město Nymburk	Odbor správy a rozvoje městského majetku	1	3
	Nemocnice Boleslavským tř.	Zateplení objektu	Snížit energetickou náročnost	Obyvatelé města	B.; zpracovávají se projektové dokumenty;	Není vyčísleno	Rozpočet města,, OPŽP	XY Gj snížení energetické náročnosti	2011-2013	Město Nymburk	Odbor správy a rozvoje městského majetku	1	3

Cíle	Název projektu	Stručný popis a cíle projektu	Odůvodnění projektu	Cílová skupina	Připravenost projektu	Náklady projektu	Finanční zdroje	Kvantifikace výstupů projektu <sup>5</sup>	Doba realizace	Nositel projektu	Odpovědnost za realizaci	Časová priorita	Institucionální nároky
	Obecní dům ul. Bedřicha Smetany	Zateplení objektu	Snížit energetickou náročnost	Obyvatelé města	A;	Není výčísleno	Rozpočet města,, OPŽP	XY Gj snížení energetické náročnosti	2012-2014	Město Nymburk	Odbor správy a rozvoje městské ho majetku	1	3
<b>C.2.3. Konceptní řešení dlouhodobého využití odpadů.</b>	Aktualizace POH města	Zadat aktualizaci Plánu odpadového hospodářství města Nymburka. Zhodnocení množství odpadů, systému sběru a možnosti využívání odpadů. V návaznosti na to, organizovat osvětové akce pro mládež a veřejnost.	Aktuální dokument pro podporu rozhodování  Zvýšit výtěžnost separovaného sběru nad republikový průměr  Zvýšit env. povědomí	Obyvatelé města	B., současný plán na konci platnosti	100.000,-	Rozpočet města,, OPŽP	Strategický dokument  T vytríděných odpadů	2011-2015	Město Nymburk	Odbor správy a rozvoje městské ho majetku	2	2
	Osvětová akce – třídění a využívání odpadů	Pravidelná osvětové akce ve spojení s Dnem země apod.	Nižší výtěžnost separovaného sběru pod republikovým průměrem  Nízká informovanost a povědomí u občanů	Obyvatelé města	A.; dílčí akce se provádí na ŽŠ, SŠ	Není výčísleno	Rozpočet města, TS	Počet osvětových akcí	2011-2015	Město Nymburk	Odbor správy a rozvoje městské ho majetku	1	1